


Vedoucí projektant ING. LUBOMÍR KONVIČNÝ	Zodpovědný projektant ING. LUBOMÍR KONVIČNÝ	Vypracoval BC. MARTIN KAVKA	 DOPRAVNÍ PROJEKCE RÝMAŘOV	
INVESTOR: Město Bruntál, Nádražní 994/20, 792 01 Bruntál, IČ: 00295892, DIČ: CZ00295892			DATUM	07/2022
ÚČEL: Projektová dokumentace pro společné povolení			FORMÁT	A4
AKCE: Úprava ulic Družební, Náměstí 1. máje a Školní, Bruntál			ÚČEL	DÚR+DSP
ČÁST: E. Doklady			ČÍS.ZAKÁZKY	2124
			MĚŘÍTKO	-
PŘÍLOHA VYJÁDŘENÍ K PROJEKTOVÉ DOKUMENTACI			ČÍSLO PARÉ	ČÍSLO VÝKRESU E.2

Seznam dokladů:

E.2 Vyjádření k projektové dokumentaci

- Baron Computer
- Česká telekomunikační infrastruktura, a.s.
- České Radiokomunikace, a.s.
- ČEZ Distribuce, a.s.
- GasNet, s.r.o.
- MX-NET Telekomunikace, s.r.o.
- Sladovna, s.r.o.
- Teplo Bruntál, a.s.
- Technické služby Bruntál, s.r.o.
- VaK Bruntál, a.s.
- Dopravní inspektorát Policie České republiky, územní odbor Bruntál
- Hasičský záchranný sbor MSK, územní odbor Bruntál
- KHS MSK kraje se sídlem v Ostravě, územní pracoviště Bruntál
- Městský úřad Bruntál - Koordinované stanovisko
- Ministerstvo obrany – Závazné stanovisko
- Poštulková Kateřina MUDr., Školní 722/3, 79201 Bruntál
- Tichý Rostislav, Slezský Kočov 135, 79201 Moravskoslezský Kočov
- Základní škola Petrin
- Veterinární služby Bruntál, s.r.o.

Vyjádření o existenci podzemních vedení komunikační sítě k akci
"Úprava ulic Družební, Náměstí 1. máje a Školní, Bruntál"

Při realizaci Vámi plánovaných a v žádosti uvedených zemních prací **dojde ke styku** s podzemními komunikačními vedeními a zařízeními datové sítě v naší správě, která jsou chráněna ochranným pásmem. V kabelové trase v chodníku v hloubce 0,4-0,5 m a pod komunikacemi v hloubce 1,2m jsou uloženy HDPE trubky. **Trasy našeho vedení jsou vyznačeny na výkresech v příloze.**

Při provádění zemních nebo jiných prací, které mohou ohrozit podzemní vedení a zařízení v blízkosti těchto vedení je Vaše organizace a stavebník povinen učinit veškerá opatření, aby nedošlo k poškození vedení a zařízení stavebními pracemi zejména tím, že zajistí:

1. Před započatím prací požádat o vytyčení na tel.: 737 971 612, Mgr. Vít Baran.
2. Nejméně 15 dnů před předpokládaným termínem oznámení zahájení prací písemně nebo telefonicky.
3. Před zahájením prací prokazatelně vyznačení polohy našeho vedení přímo ve staveništi (trase).
4. Prokazatelné seznámení pracovníků, kteří budou provádět práce s polohou tohoto vedení.
5. Upozornění organizace provádějící zemní práce na možnou odchylku 30 cm uloženého vedení od polohy vyznačené ve výkresové dokumentaci.
6. Upozornění pracovníků, aby dbali při pracích v těchto místech zvýšené opatrnosti a nepoužívali zde nevhodné nářadí a aby ve vzdálenosti nejméně 1 m po každé straně vyznačené trasy vedení nepoužívali žádných mechanizačních prostředků hloubících strojů, sbíječek.
7. Aby odkryté podzemní vedení bylo řádně zabezpečeno proti poškození, a to i třetí osobou.
8. Aby organizace provádějící zemní práce zhutnila zeminu pod vedením před jeho zakrytím - záhozem a vyzvala nás k provedení kontroly, zda není toto vedení viditelně poškozeno.
9. Aby při křížení případně souběžích s naším vedením byla dodržena platná norma ČSN 736005 „Prostorová úprava vedení technického vybavení“ a aby při provádění zemních prací byla dodržena platná ČSN 733050 „Zemní práce“.

V případě nutnosti přeložení stávajícího vedení DSOK Baron Computer, nebo v případě výstavby v ochranném pásmu stávajícího vedení DSOK Baron Computer je nutné stanovit postup, termíny, způsob realizace a úhrady nákladů. V rámci stavebního řízení za účasti zúčastněných stran bude proveden samostatný zápis, který bude tvořit nedílnou součást dokumentace stavebního řízení.

Požadujeme, aby bylo neprodleně hlášeno každé poškození našeho vedení.

Toto vyjádření platí jen pro předloženou dokumentaci a pro rozsah prací v ní uvedených. Pozbývá platnosti 1 rok po vydání tohoto vyjádření.

PŘI SPLNĚNÍ PODMÍNEK SE STAVBOU SOUHLASÍME.

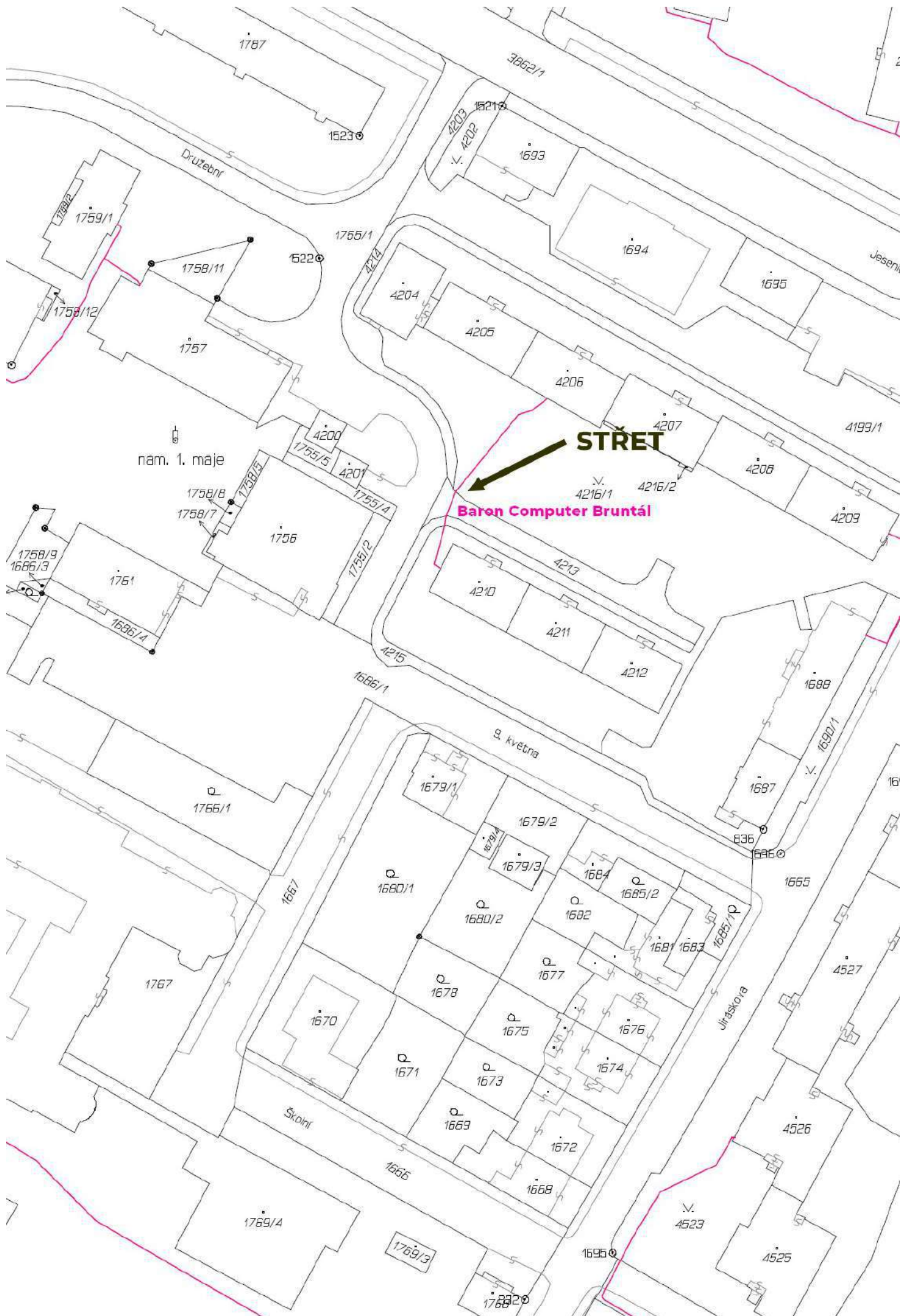
V Bruntále dne 14.12.2022



Mgr. Vít BARAN
Pod Lipami 456/2
792 01 Bruntál
Tel.: 737 971 612
IČ: 658 84 451
DIČ: CZ6606230103

Robert Bieda
E-mail: marketing@baronpc.cz
Telefon: 774 448 252
Baron computer
Pod Lipami 456/2
792 01 Bruntál





VYJÁDŘENÍ O EXISTENCI SÍTĚ ELEKTRONICKÝCH KOMUNIKACÍ
společnosti CETIN a.s.
(„Vyjádření“)

A VŠEOBECNÉ PODMÍNKY OCHRANY SÍTĚ ELEKTRONICKÝCH KOMUNIKACÍ
společnosti CETIN a.s.
(„Všeobecné podmínky ochrany SEK“)

toto Vyjádření a Všeobecné podmínky ochrany SEK je vydané dle ustanovení § 101 zákona č. 127/2005 Sb., o elektronických komunikacích a o změně některých souvisejících zákonů, v platném znění („**Zákon o elektronických komunikacích**“), a dle ustanovení § 161 zákona č. 183/2006 Sb., o územním plánování a stavebním řádu, v platném znění („**Stavební zákon**“), a dle příslušných ustanovení zákona č. 89/2012 Sb., občanského zákoníku, v platném znění („**Občanský zákoník**“)

Číslo jednací: 859248/22

Číslo žádosti: 0122 129 062 („Žádost“)

Název akce („ Stavba “)	Úprava ulic Družební, Náměstí 1. máje a Školní, Bruntál	
Důvod vydání Vyjádření („ Důvod vyjádření “)	Společné územní a stavební řízení	
Žadatel	Martin Kavka	
Stavebník	Město Bruntál, Nádražní 994/20, Bruntál, 79201	
Zájmové území	Okres	Bruntál
	Obec	Bruntál
	Kat. území / č. parcely	Bruntál-město
Platnost Vyjádření	8. 12. 2024 („Den konce platnosti Vyjádření“)	

Žadatel Žadostí určil a vyznačil Zájmové území, jakož i určil Důvod Vyjádření.

Na základě určení a vyznačení Zájmového území Žadatelem a na základě určení Důvodu Vyjádření vydává společnost CETIN a.s. následující Vyjádření:

Dojde ke střetu se sítí elektronických komunikací (dále jen „**SEK**“) společnosti a.s.

- (I) Na Žadatelem určeném a vyznačeném Zájmovém území se vyskytuje SEK společnosti CETIN a.s.;
- (II) Společnost CETIN a.s. **za podmínky splnění bodu (III)** tohoto Vyjádření **souhlasí**, aby Stavebník a/nebo Žadatel, je-li Stavebníkem v Zájmovém území vyznačeném v Žádosti, provedl Stavbu a/nebo činnosti povolené příslušným správním rozhodnutím vydaným dle Stavebního zákona;
- (III) Stavebník a/nebo Žadatel, je-li Stavebníkem, je povinen
 - (i) dodržet tyto níže uvedené podmínky, které byly stanovené POS, tak jak je tento označen ve Všeobecných podmínkách ochrany SEK

Číslo jednací: 859248/22

Číslo žádosti: 0122 129 062

- Realizace stavby je podmíněna překládkou trasy SEK na ulici Školní v místech nových parkovacích stání místo zrušeného stávajícího chodníku.
Pro stavebníka je výhodné, aby trasa přeložky SEK byla součástí územního rozhodnutí stavby, která ji vyvolala.

Na vedení SEK umístěné na nemovitosti se vztahuje § 104, případně § 147 zákona č.127/2005 Sb., o elektronických komunikacích. Náklady spojené s vynucenou překládkou na úrovni stávajícího technického řešení a zřízením nového věcného břemene SEK hradí ten, kdo překládku vyvolal.

Přeložení trasy SEK zajistí její vlastník, společnost CETIN a.s.

Překládka bude provedena dle projektové dokumentace odsouhlasené provozovatelem sítě CETIN a.s. Realizace je podmíněna uzavřením smlouvy o provedení vynucené překládky, nejpozději před vydáním stavebního povolení nebo jiného rozhodnutí. Pro uzavření smlouvy je nutno kontaktovat pana Pavla Recmana tel. 606 757 949, e-mail pavel.recman@cetin.cz .

Nové zpevněné plochy bude stavebník situovat takovým způsobem, aby obruba v souběhu s trasou SEK neležela nad trasou těchto kabelů a HDPE trubek, ale aby byla umístěna ve vzdálenosti minimálně 20cm od krajního vedení SEK. Bude zachována niveleta terénu nad trasou SEK.

Upozorňujeme na optický kabel ve staveništi!!! Nutno dbát zvýšené opatrnosti!!!

- V místech nových vjezdů a parkovacích stání uložte kabelové vedení do chrániček. Založte rezervní chráničku PE 110 mm. Chráničky uložte tak, aby přesahovaly alespoň 0,5m za okraj zpevněné pojezdové plochy.
- V místech spojek a odbočení kabelové trasy nezřizujte souvislé pojezdové plochy.
- Nad kabelovou trasou neukládejte podélně obrubníky, ani jejich betonový základ.
- Parkovací stání nad kabelovou trasou proveďte tak, aby povrch nad kabelovou trasou byl rozebíratelný.
- Zpevněné povrchy nad kabelovou trasou proveďte tak, aby povrch nad kabelovou trasou byl rozebíratelný; a

(ii) řídit se Všeobecnými podmínkami ochrany SEK, které jsou nedílnou součástí Vyjádření;

- (IV) Pro případ, že bude nezbytné přeložení SEK, zajistí vždy takové přeložení SEK její vlastník, společnost CETIN a.s. Stavebník, který vyvolal překládku SEK je dle ustanovení § 104 odst. 17 Zákona o elektronických komunikacích povinen uhradit společnosti CETIN a.s. veškeré náklady na nezbytné úpravy dotčeného úseku SEK, a to na úrovni stávajícího technického řešení;

- (V) Pro účely přeložení SEK dle bodu (IV) tohoto Vyjádření je Stavebník povinen uzavřít se společností CETIN a.s. Smlouvu o realizaci překládky SEK.

Vyjádření je platné pouze pro Zájmové území určené a vyznačené Žadatelem, jakož i pro Důvod Vyjádření stanovený a určený Žadatelem v Žádosti.

Vyjádření pozbývá platnosti i) v Den konce platnosti Vyjádření, ii) změnou rozsahu Zájmového území či změnou Důvodu Vyjádření uvedeného v Žádosti a/nebo iii) jakýmkoliv porušením kterékoliv povinnosti stanovené Všeobecnými podmínkami ochrany SEK, to vše v závislosti na tom, která ze skutečností rozhodná pro pozbytí platnosti Vyjádření nastane nejdříve.

Společnost CETIN a.s. vydáním tohoto Vyjádření poskytla Žadateli pro Žadatelem určené a vyznačené Zájmové území veškeré informace o SEK dostupné společnosti CETIN a.s. ke dni podání Žádosti.

Ze strany společnosti CETIN a.s. může v některých případech docházet ke zpracování Vašich osobních údajů. Ke zpracování Vašich osobních údajů dochází vždy v souladu s platnými právními předpisy. Konkrétní zásady a podmínky zpracování osobních údajů společností CETIN a.s. jsou dostupné na stránce <https://www.cetin.cz/zasady-ochrany-osobnich-udaju>.

V případě dotazů k Vyjádření kontaktujte prosím asistenční linku 238 461 111.

Přílohami Vyjádření jsou:

Číslo jednací: 859248/22

Číslo žádosti: 0122 129 062

- *Všeobecné podmínky ochrany SEK*
- *Informace k vytýčení SEK ve vlastnictví společnosti CETIN a.s.*
- *Situační výkres (obsahuje Zájmové území určené a vyznačené Žadatelem a výřezy účelové mapy SEK)*

Vyjádření vydala společnost **CETIN a.s.** dne: 8. 12. 2022.

A handwritten signature in blue ink, appearing to be "Karl".

CETIN a.s.
Českomoravská 2510/19, Libeň
190 00 Praha 9
DIČ: CZ04084063

102

VŠEOBECNÉ PODMÍNKY OCHRANY SÍTĚ ELEKTRONICKÝCH KOMUNIKACÍ společnosti CETIN a.s.**1. PLATNOST VŠEOBECNÝCH PODMÍNEK**

- i) Tyto Všeobecné podmínky ochrany sítě elektronických komunikací (dále jen „VPOSEK“) tvoří součást Vyjádření (jak je tento pojem definován níže v článku 2 VPOSEK).
- ii) V případě rozporu mezi Vyjádřením a těmito VPOSEK mají přednost ustanovení Vyjádření, pokud není těmito VPOSEK stanoveno jinak.

2. DEFINICE

Níže uvedené termíny, jsou-li použity v těchto VPOSEK a uvozeny velkým písmenem, mají následující význam:

„**CETIN**“ znamená CETIN a.s. se sídlem Českomoravská 2510/19, Libeň, 190 00 Praha 9, IČO: 04084063, zapsaná v obchodním rejstříku vedeném Městským soudem v Praze pod spz. B 20623;

„**Den**“ je kalendářní den;

„**Kabelovod**“ podzemní zařízení sestávající se z tělesa Kabelovodu a kabelových komor, sloužící k zatahování kabelů a ochranných trubek;

„**Občanský zákoník**“ znamená zákon č. 89/2012 Sb., občanský zákoník, ve znění pozdějších předpisů;

„**POS**“ je zaměstnanec společnosti CETIN, pověřený ochranou sítě, Radim Světlík, tel.: 602 779 918, e-mail: radim.svetlik@cetin.cz;

„**Pracovní den**“ znamená Den, který není v České republice dnem pracovního klidu nebo státem uznaným svátkem;

„**Příslušné požadavky**“ znamená jakýkoli a každý příslušný právní předpis, vč. technických norem, nebo normativní právní akt veřejné správy či samosprávy, nebo jakékoli rozhodnutí, povolení, souhlas nebo licenci, včetně podmínek, které s ním souvisí;

„**Překládka**“ je stavba spočívající ve změně trasy vedení SEK ve vlastnictví CETIN nebo přemístění zařízení SEK ve vlastnictví CETIN; Stavebník, který Překládku vyvolal, je dle ustanovení § 104 odst. 17 Zákona o elektronických komunikacích povinen uhradit společnosti CETIN veškeré náklady na nezbytné úpravy dotčeného úseku SEK, a to na úrovni stávajícího technického řešení;

„**SEK**“ je síť elektronických komunikací ve vlastnictví CETIN;

„**Stavba**“ je stavba a/nebo činnosti ve vztahu, k níž bylo vydáno Vyjádření, a je prováděna Stavebníkem a/nebo Žadatelem v souladu s Příslušnými požadavky, povolená příslušným správním rozhodnutím vydaným dle Stavebního zákona;

„**Stavebník**“ je osoba takto označená ve Vyjádření;

„**Stavební zákon**“ je zákon č. 183/2006 Sb., o územním plánování a stavebním řádu;

„**Vyjádření**“ je vyjádření o existenci sítě elektronických komunikací vydané společností CETIN dne 8. 12. 2022 pod č.j. 859248/22;

„**Zájmové území**“ je území označené Žadatelem a/nebo Stavebníkem v Žádosti;

„**Situační výkres**“ je výkres, který je přílohou Vyjádření a obsahuje Zájmové území určené a vyznačené Žadatelem v Žádosti a výřezy účelové mapy SEK;

„**Zákon o elektronických komunikacích**“ je zákon č. 127/2005 Sb., o elektronických komunikacích a o změně některých souvisejících zákonů, ve znění pozdějších předpisů;

„**Žadatel**“ je osoba takto označená ve Vyjádření.

„**Žádost**“ je žádost, kterou Žadatel a/nebo Stavebník požádal CETIN o vydání Vyjádření.

3. PLATNOST A ÚČINNOST VPOSEK

Tyto VPOSEK jsou platné a účinné dnem odeslání Vyjádření na i) adresu elektronické pošty Stavebníka a/nebo Žadatele uvedenou v Žádosti nebo ii) adresu pro doručení prostřednictvím poštovní přepravy uvedenou Stavebníkem a/nebo Žadatelem v Žádosti.

4. OBECNÁ PRÁVA A POVINNOSTI STAVEBNÍKA A/NEBO ŽADATELE

- (i) Stavebník, Žadatel je výslovně srozuměn s tím, že SEK je veřejně prospěšným zařízením, byla zřízena ve veřejném zájmu a je chráněna Příslušnými požadavky.
- (ii) SEK je chráněna ochranným pásmem, jehož rozsah je stanoven (a) ustanovením § 102 Zákona o elektronických komunikacích a/nebo (b) právními předpisy účinnými před Zákonem o elektronických komunikacích, není-li Příslušnými požadavky stanoveno jinak.
- (iii) Stavebník, Žadatel nebo jím pověřená třetí osoba, je povinen při provádění Stavby nebo jiných prací, při odstraňování havárií a projektování staveb, řídit se Příslušnými požadavky, správnou praxí v oboru stavebnictví a technologickými postupy a je povinen učinit veškerá nezbytná opatření vyžadovaná Příslušnými požadavky k ochraně SEK před poškozením. Povinnosti dle tohoto odstavce má Stavebník rovněž ve vztahu k SEK, které se nachází mimo Zájmové území.
- (iv) Při zjištění jakéhokoliv rozporu mezi údaji v Situačním výkresu, který je přílohou Vyjádření a skutečným stavem, je Stavebník a/nebo Žadatel povinen bez zbytečného odkladu, nejpozději Den následující po zjištění takové skutečnosti, zjištěný rozpor oznámit POS.
- (v) Stavebník, Žadatel nebo jím pověřená třetí osoba, je povinen každé poškození či krádež SEK bezodkladně, nejpozději Den následující po zjištění takové skutečnosti, oznámit takovou skutečnost dohledovému centru společnosti CETIN na telefonní číslo +420 238 464 190.
- (vi) Bude-li Stavebník, Žadatel nebo jím pověřená třetí osoba na společnosti CETIN požadovat, aby se jako účastník správního řízení, pro jehož účely bylo toto Vyjádření vydáno, vzdala práva na odvolání proti rozhodnutí vydanému ve správním řízení, je oprávněn kontaktovat POS.

5. POVINNOSTI STAVEBNÍKA PŘI PŘÍPRAVĚ STAVBY

- (i) Při projektování Stavby je Stavebník povinen zajistit, aby projektová dokumentace Stavby (i) zohledňovala veškeré požadavky na ochranu SEK vyplývající z Příslušných požadavků, zejména ze Zákona o elektronických komunikacích a Stavebního zákona, (ii) respektovala správnou praxi v oboru stavebnictví a technologické postupy a (iii) umožňovala, aby i po provedení a umístění Stavby dle takové projektové dokumentace byla společnost CETIN, jako vlastník SEK schopna bez jakýchkoli omezení a překážek provozovat SEK, provádět údržbu a opravy SEK.
- (ii) Nebude-li možné projektovou dokumentaci zajistit některý, byť i jeden z požadavků dle předchozího odstavce (i) a/nebo umístění Stavby by mohlo způsobit, že nebude naplněn některý, byť i jeden z požadavků dle předchozího odstavce (i), vyvolá Stavebník Překládku.
- (iii) Při projektování Stavby, která se nachází nebo je u ní zamýšleno, že se bude nacházet v ochranném pásmu radiových tras společnosti CETIN a překračuje výšku 15 m nad zemským povrchem, a to včetně dočasných objektů zařízení staveniště (jeřáby, konstrukce, atd.) je Stavebník povinen písemně kontaktovat POS za účelem získání konkrétního stanoviska a podmínek k ochraně radiových tras společnosti CETIN a pro určení, zda Stavba vyvolá Překládku. Ochranné pásmo radiových tras v šíři 50m je zakresleno do situačního výkresu, který je součástí tohoto Vyjádření.

VŠEOBECNÉ PODMÍNKY OCHRANY SÍTĚ ELEKTRONICKÝCH KOMUNIKACÍ společnosti CETIN a.s.

Číslo jednací: 859248/22

Číslo žádosti: 0122 129 062

- (iv) Pokud se v Zájmovém území nachází podzemní silové vedení (NN) ve vlastnictví společnosti CETIN, je Stavebník povinen ve vztahu k projektové dokumentaci zajistit totéž, co je uvedeno pod písm (i) tohoto článku 5, přičemž platí, že Stavebník vyvolá Překládku v případech uvedených pod písm (ii) tohoto článku 5.
- (v) Stavebník je povinen při projektování Stavby, která je stavbou (a) zařízení silových elektrických sítí (VN, VVN a ZVVN) a/nebo (b) trakčních vedení, provést výpočet či posouzení rušivých vlivů na SEK, zpracovat ochranná opatření, to vše dle a v souladu s Příslušnými požadavky. Stavebník je povinen nejpozději třicet (30) Dnů před podáním žádosti o vydání příslušného správního rozhodnutí k umístění Stavby dle Stavebního zákona předat POS výpočet či posouzení rušivých vlivů na SEK a zpracovaná ochranná opatření.
- (vi) Je-li Stavba v souběhu s Kabelovodem, nebo Kabelovod kříží, je Stavebník povinen nejpozději ke Dni, ke kterému započne se zpracováním projektové dokumentace ke Stavbě, oznámit POS a zpracovat s POS (a) veškeré případy, kdy trajektorie podvrtná a protlaků budou vedeny ve vzdálenosti menší, než je 1,5 m od Kabelovodu a (b) jakékoliv výkopové práce, které budou nebo by mohly být vedeny v úrovni či pod úrovní Kabelovodu nebo kabelové komory.
- (vii) Je-li Stavba umístěna nebo má být umístěna v blízkosti Kabelovodu, ve vzdálenosti menší, než jsou 2 m nebo kříží-li Stavba Kabelovod ve vzdálenosti menší, než je 0,5 m nad nebo kdekoliv pod Kabelovodem, je Stavebník povinen předložit POS k posouzení zakreslení Stavby v příčných řezech, přičemž do příčného řezu je Stavebník rovněž povinen zakreslit profil kabelové komory.

6. POVINNOSTI STAVEBNÍKA PŘI PROVÁDĚNÍ STAVBY

- (i) Stavebník je před započítím jakýchkoliv zemních prací ve vztahu ke Stavbě povinen vytýčit trasu SEK na terénu dle Příslušných požadavků a dle Stavebního zákona. S vytýčenou trasou SEK je Stavebník povinen seznámit všechny osoby, které budou anebo by mohly zemní práce ve vztahu ke Stavbě provádět. V případě porušení této povinnosti bude Stavebník odpovědný společnosti CETIN za náklady a škody, které porušení této povinnosti společnosti CETIN vzniknou a je povinen je společnosti CETIN uhradit.
- (ii) Pět (5) Pracovních dní před započítím jakýchkoliv prací ve vztahu ke Stavbě je Stavebník povinen oznámit společnosti CETIN, že zahájí práce či činnosti ve vztahu ke Stavbě. Písemné oznámení dle předchozí věty zašle Stavebník na adresu elektronické pošty POS a bude obsahovat minimálně číslo jednací Vyjádření a kontaktní údaje Stavebníka.
- (iii) Stavebník je povinen zabezpečit a zajistit SEK proti mechanickému poškození, a to zpravidla dočasným umístěním silničních betonových panelů nad kabelovou trasou SEK. Do doby, než je zajištěna a zabezpečena ochrana SEK proti mechanickému poškození, není Stavebník oprávněn přejíždět vozidly nebo stavební mechanizací kabelovou trasu SEK. Při přepravě vysokých nákladů nebo při projíždění stroji, vozidly či mechanizací pod nadzemním vedením SEK je Stavebník povinen prověřit, zda výška nadzemního vedení SEK je dostatečná a umožňuje spolehlivý a bezpečný způsob přepravy nákladu či průjezdu strojů, vozidel či mechanizace.
- (iv) Při provádění zemních prací v blízkosti SEK je Stavebník povinen postupovat tak, aby nedošlo ke změně hloubky uložení nebo prostorového uspořádání SEK. V místech, kde SEK vystupuje ze země do budovy, rozváděče, na sloup apod. je Stavebník povinen vykonávat zemní práce se zvýšenou mírou opatrnosti, výkopové práce v blízkosti sloupů nadzemního vedení SEK je Stavebník povinen provádět v takové vzdálenosti od sloupu nadzemního vedení SEK,

kteřá je dostatečná k tomu, aby nedošlo nebo nemohlo dojít k narušení stability sloupu nadzemního vedení SEK. Stavebník je povinen zajistit, aby jakoukoliv jeho činností nedošlo bez souhlasu a vědomí společnosti CETIN (a) ke změně nivelety terénu, a/nebo (b) k výsadbě trvalých porostů, a/nebo (c) ke změně rozsahu a změně konstrukce zpevněných ploch. Pokud došlo k odkrytí SEK, je Stavebník povinen SEK po celou dobu odkrytí náležitě zabezpečit proti prověšení, poškození a odcizení.

- (v) Zjistí-li Stavebník kdykoliv během provádění prací ve vztahu ke Stavbě jakýkoliv rozpor mezi údaji v projektové dokumentaci a skutečností, je povinen bezodkladně přerušit práce a oznámit zjištěný rozpor na adresu elektronické pošty POS. Stavebník není oprávněn pokračovat v pracích ve vztahu ke Stavbě do doby, než získá písemný souhlas POS s pokračováním prací.
- (vi) Stavebník není bez předchozího písemného souhlasu společnosti CETIN oprávněn manipulovat s kryty kabelových komor, jakkoliv zakrývat vstupy do kabelových komor, a to ani dočasně, vstupovat do kabelových komor, jakkoliv manipulovat s případně odkrytými prvky SEK či s jakýmkoliv jiným zařízením se SEK souvisejícím. Rovněž bez předchozího písemného souhlasu společnosti CETIN není Stavebník oprávněn umístit nad trasou Kabelovodu jakoukoliv jinou síť technické infrastruktury v podélném směru.
- (vii) Byla-li v souladu s Vyjádřením a těmito VPOSEK odkryta SEK je Stavebník povinen tři (3) Pracovní dny před zakrytím SEK písemně oznámit POS zakrytí SEK a vyzvat ho ke kontrole před zakrytím. Oznámení Stavebníka dle předchozí věty musí obsahovat minimálně předpokládaný Den zakrytí, číslo jednací Vyjádření a kontaktní údaje Stavebníka. Stavebník není oprávněn provést zakrytí do doby, než získá písemný souhlas POS se zakrytím.

7. ROZHODNÉ PRÁVO

Vyjádření a VPOSEK se řídí českým právem, zejména Občanským zákoníkem, Zákonem o elektronických komunikacích a Stavebním zákonem. Veškeré spory z Vyjádření či VPOSEK vyplývající budou s konečnou platností řešeny u příslušného soudu České republiky.

8. PÍSEMNÝ STYK

Písemným stykem či pojmem „písemně“ se pro účely Vyjádření a VPOSEK rozumí předání zpráv jedním z těchto způsobů:

- v listinné podobě;
- e-mailovou zprávou se zaručeným elektronickým podpisem dle zák. č. 227/2000 Sb., o elektronickém podpisu a o změně některých dalších zákonů (zákon o elektronickém podpisu), ve znění pozdějších předpisů;

9. ZÁVĚREČNÁ USTANOVENÍ

- (i) Stavebník, Žadatel nebo jím pověřená třetí osoba je počínaje Dnem převzetí Vyjádření povinen užít informace a data uvedená ve Vyjádření pouze a výhradně k účelu, pro který mu byla tato poskytnuta. Stavebník, Žadatel nebo jím pověřená třetí osoba není oprávněn informace a data rozmnožovat, rozšiřovat, pronajímat, půjčovat či jinak umožnit jejich užívání třetí osobou bez předchozího písemného souhlasu společnosti CETIN.
- (ii) Pro případ porušení kterékoliv z povinností Stavebníka, Žadatele nebo jím pověřené třetí osoby, založené Vyjádřením /nebo těmito VPOSEK je Stavebník, Žadatel či jím pověřená třetí osoba odpovědný za veškeré náklady a škody, které společnosti CETIN vzniknou porušením povinností Stavebníka, Žadatele nebo jím pověřené třetí osoby.

Číslo jednací: 859248/22

Číslo žádosti: 0122 129 062

Informace k vytyčení *SEK*

V případě požadavku na vytyčení *PVSEK* společnosti *CETIN a.s.* se, prosím, obračejte na společnosti uvedené níže.

CETIN a.s. - středisko Morava sever

se sídlem: Českomoravská 2510/19, Libeň, 190 00 Praha 9
IČ: 04084063 DIČ: CZ04084063
kontakt: tel: 238462175 obslužná doba po-pa 7 - 15 hod

Vegacom, a.s. - výhradní dodavatel společnosti CETIN a.s.

se sídlem: Pohraniční 52/23, 703 00 Ostrava
IČ: 25788680 DIČ: CZ25788680
kontakt: Ing. Lubomír Vařecha, mobil: 725820762, e-mail: varecha@vegacom.cz
Hurníková Hana, mobil: 725820758, e-mail: hurnikova@vegacom.cz

ALPROTEL GROUP, s.r.o.

se sídlem: Dobrá 543 Frýdek-Místek PSČ 739 51
IČ: 25863037 DIČ: CZ25863037
kontakt: Libor Kašperlík, mobil: 602783894, e-mail: kasperlik@alprotel.cz

GIS-STAVINVEX, a.s.

se sídlem: Bučinská 1733, 735 41 Petřvald
IČ: 25163558 DIČ: CZ25163558
kontakt: Ing. Miroslav Žilík, mobil: 731 204 729, tel/fax: 596 541 102, ostrava@gis-stavinvex.cz

Josef Matoušek

se sídlem: Dvorní 766/27, Ostrava-Poruba, PSČ: 708 00
IČ: 75591961 DIČ: 6404090748
kontakt: Josef Matoušek, mobil: 602 516 579, e-mail: matousek1964@seznam.cz

KATES, spol. s r.o.

se sídlem: Důlní 889, 735 35 Horní Suchá
IČ: 47680954 DIČ:
kontakt: Stanislav Knebl, tel.: 596426011, mobil: 736626762, e-mail: knebl.kates@seznam.cz

Daniel Kusák

se sídlem: Osvoboditelů 1200, 742 21 Kopřivnice
IČ: 63341620 DIČ:
kontakt: Daniel Kusák, mobil: 602445980, e-mail: vytyc@seznam.cz

OPTOMONT, a.s.

se sídlem: Na Najmanské 915, 710 00 Ostrava
IČ: 25355759 DIČ: CZ25355759
kontakt: Bogdan Kaleta, tel.: 558340911, mobil: 721521807, e-mail: bogdan.kaleta@optomont.cz

Rostislav Ralidiák

se sídlem: Karviná, Čsl.armády 2930/25, PSČ 73301
IČ: 70244090 DIČ: CZ70244090
kontakt: Rostislav Ralidiák, mobil: 602 749 579, e-mail: trasovani@atlas.cz

Číslo jednací: 859248/22

Číslo žádosti: 0122 129 062

Sitel, spol. s r.o., oblast Ostrava

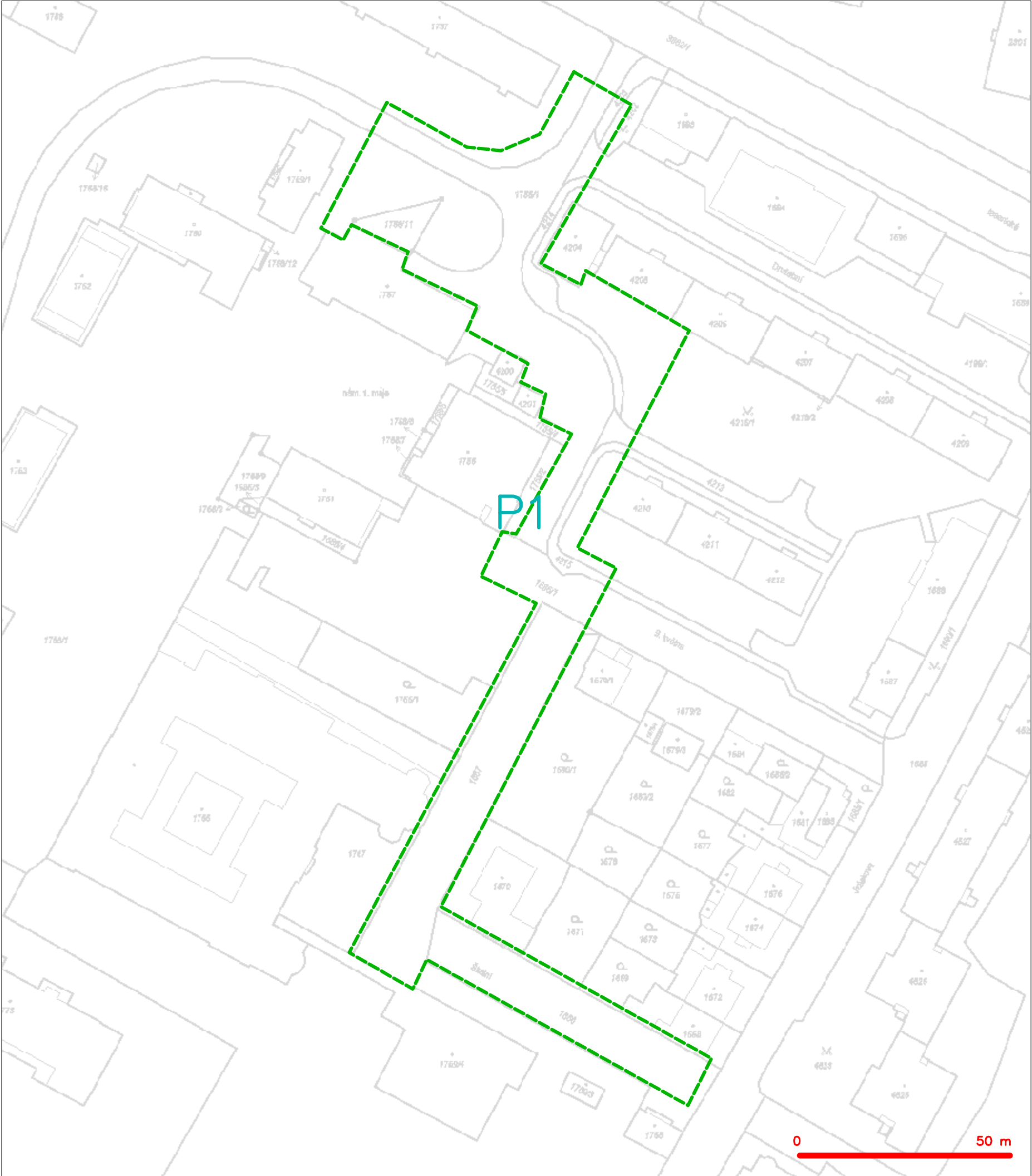
se sídlem: U studia 2253/28, 700 30 Ostrava-Zábřeh

IČ: 44797320

DIČ: CZ 44797320

kontakt: Pavla Czebe, mobil: 731 589 566, e-mail: pczebe@sitel.cz

SITUAČNÍ VÝKRES - ZÁJMOVÉ ÚZEMÍ

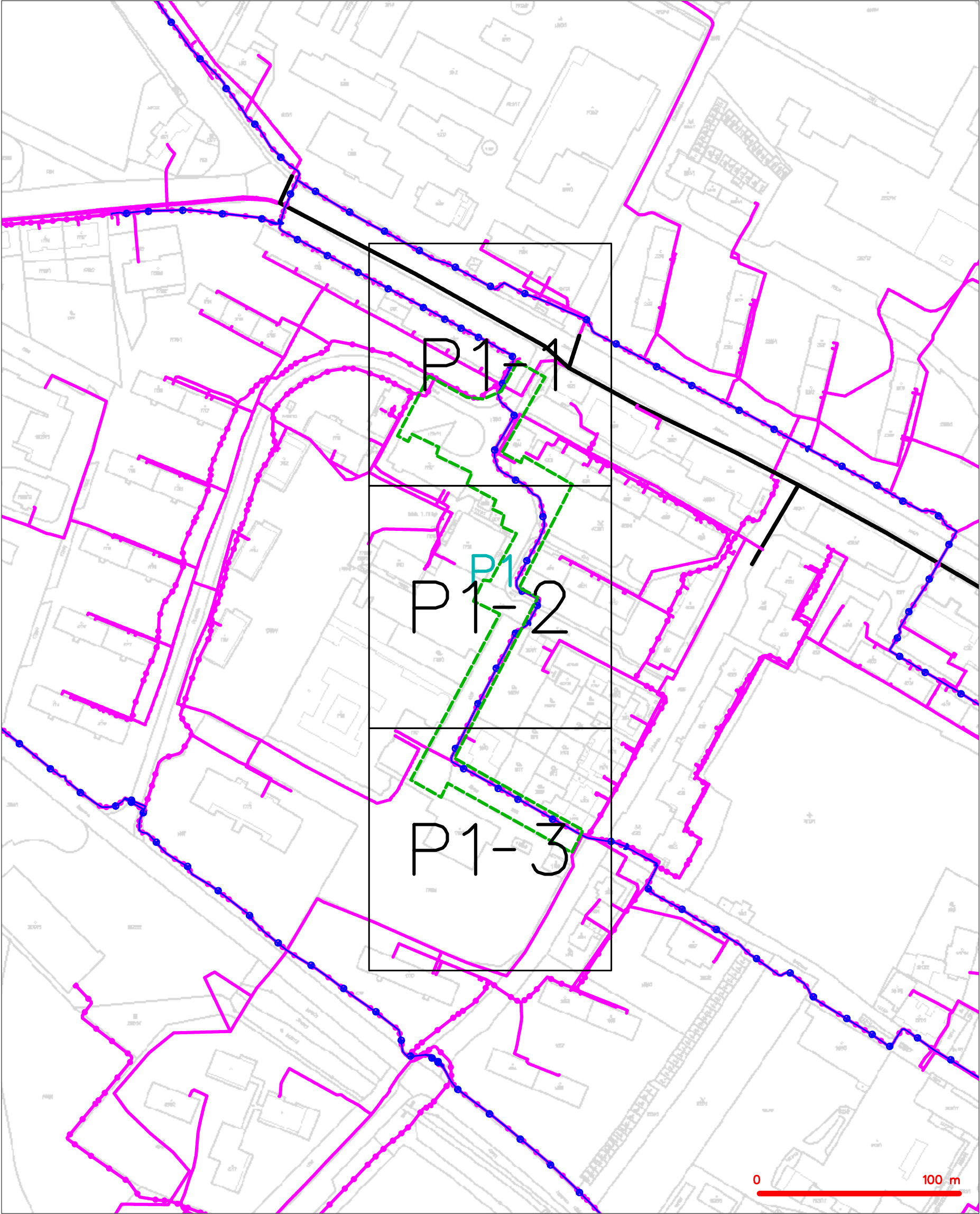


LEGENDA
----- hranice zájmového území k vyjádření


CETIN a.s.
Českomoravská 2510/19, Libeň
190 00 Praha 9
DIČ: CZ04084063

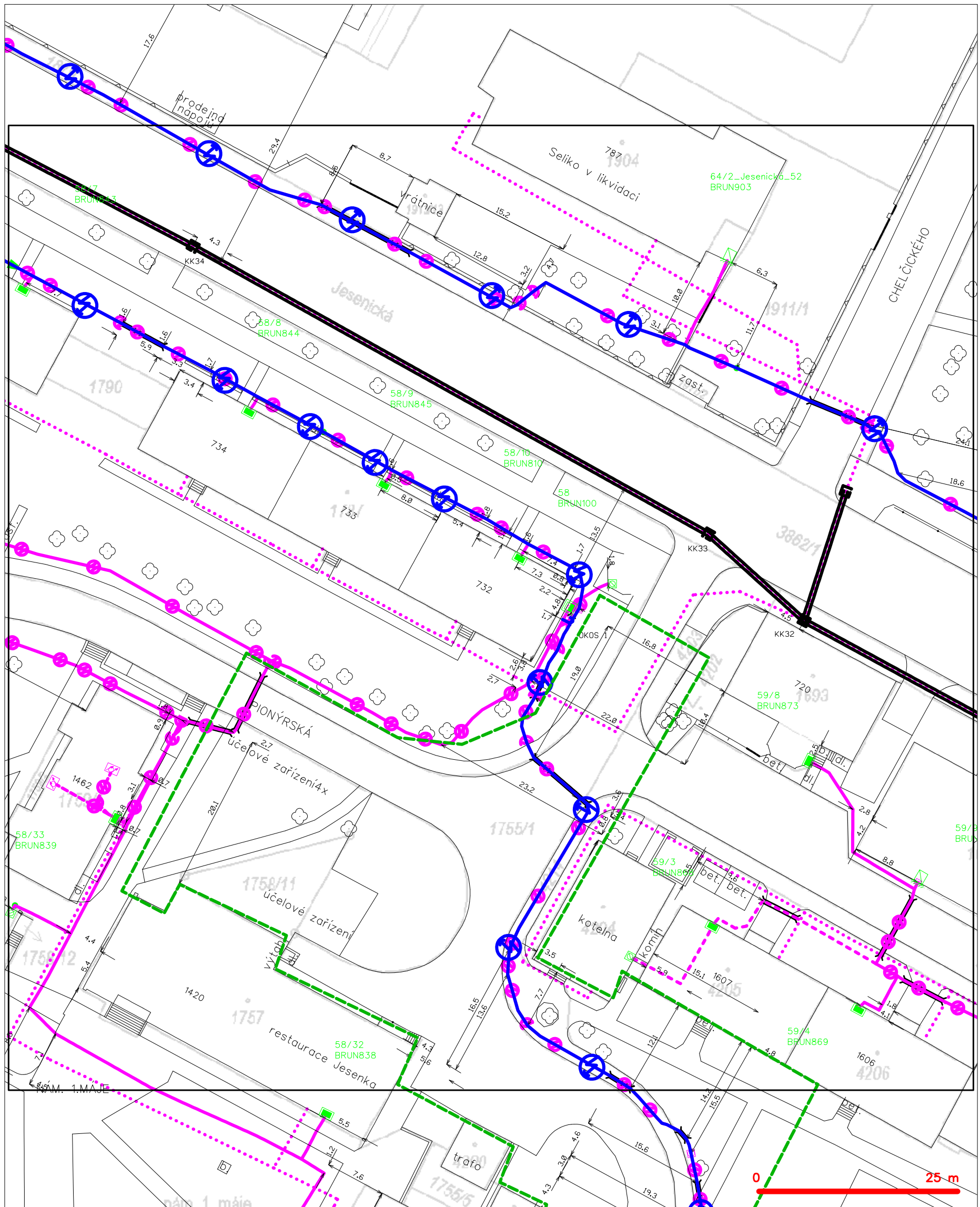
102

SITUAČNÍ VÝKRES - POLYGON 1





LEGENDA	
	hranice zájmového území k vyjádření
	NV přípojka, území s NV přípojkou CETIN
	zaměřený průběh metalického kabelu
	zaměřený průběh optického kabelu, HDPE trubky nebo souběh optického a metalického kabelu
	nezaměřený průběh metalického kabelu
	nadzemní síť cizí
	nezaměřený průběh optického kabelu, HDPE trubky nebo souběh optického a metalického kabelu
	radiové síť, ochranné pásmo radiové sítě
	nadzemní síť
	neprovozované síť
	podzemní síť cizí
	síť s NV
	kolektor, kabelovod

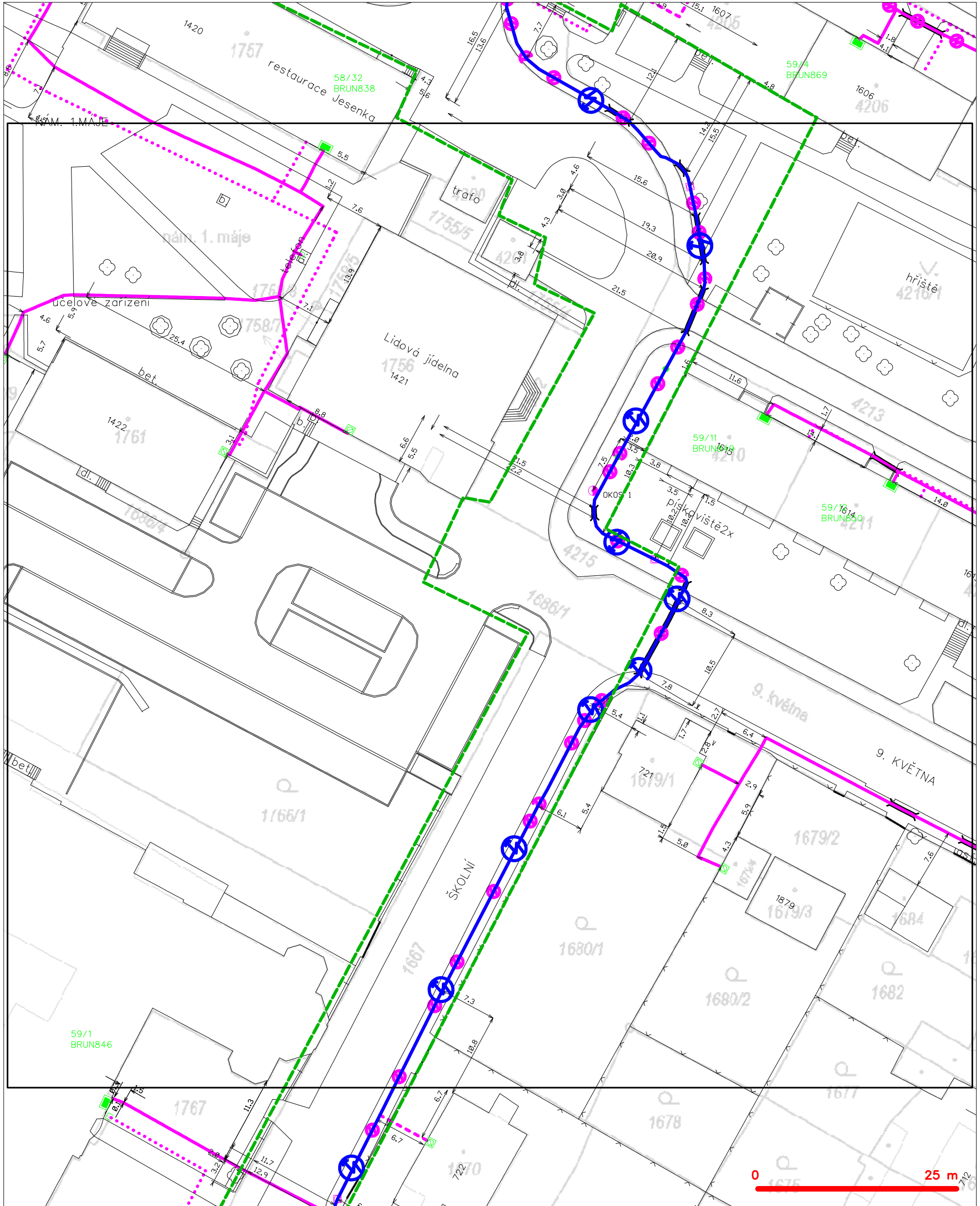
SITUAČNÍ VÝKRES - POLYGON 1, list kladu P1-1



LEGENDA

- | | | | |
|---|---|---|---|
|  | hranice zájmového území k vyjádření |  | nezaměření průběh optického kabelu, HDPE trubky |
| | NV přípojka, území s NV přípojkou CETIN | | nebo souběh optického a metalického kabelu |
| | zaměření průběh metalického kabelu | | radiové síť, ochranné pásmo radiové sítě |
| | zaměření průběh optického kabelu, HDPE trubky | | podzemní síť |
| | nebo souběh optického a metalického kabelu | | neporovozanové síť |
| | nezaměření průběh metalického kabelu | | podzemní síť cizí |
| | podzemní síť cizí | | síť s NV |

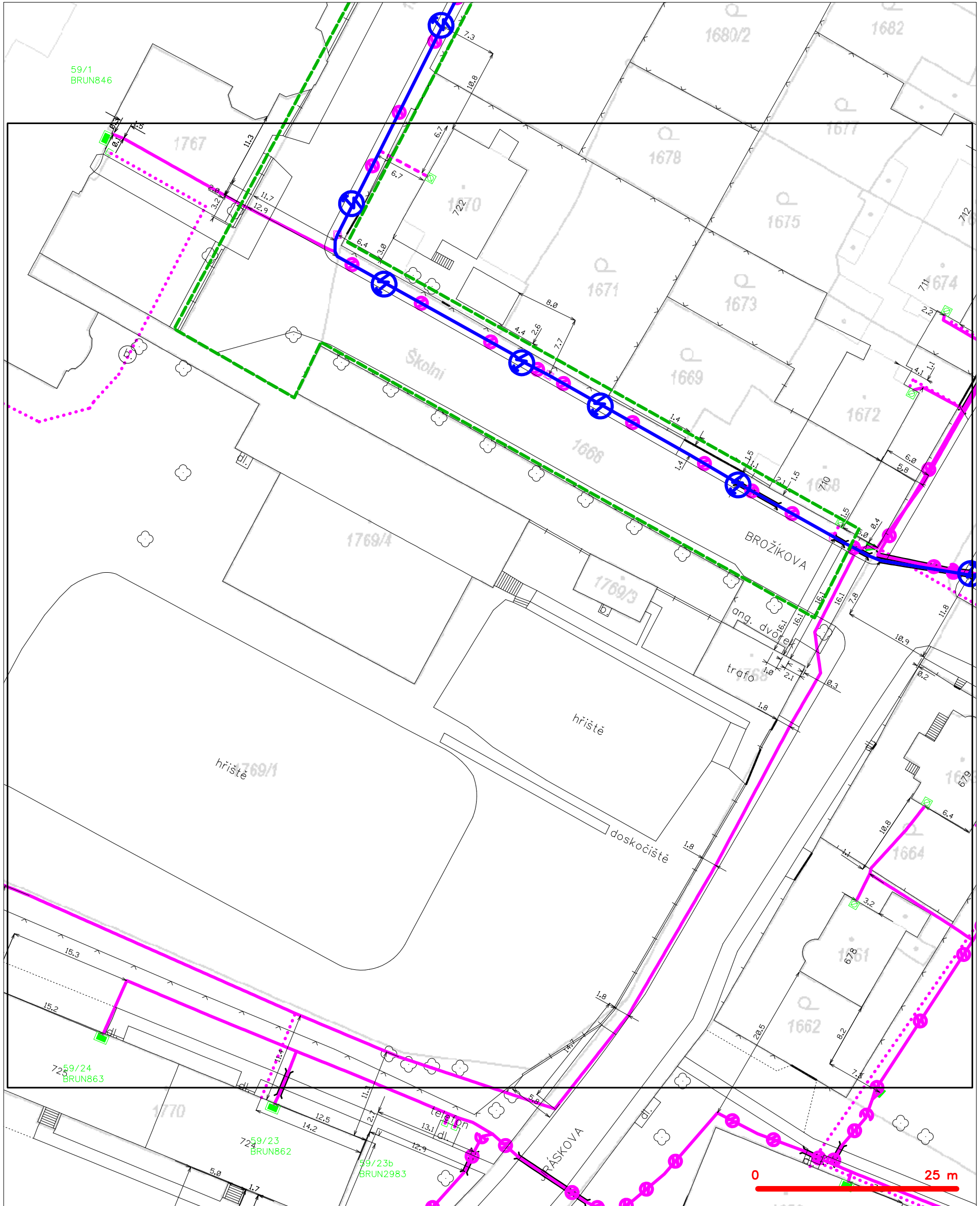
SITUAČNÍ VÝKRES - POLYGON 1, list kladu P1-2



LEGENDA

- | | |
|---|---|
| — hranice zájmového území k vyjádření | — nezaměřený průběh optického kabelu, HDPE trubky |
| — NV přípojka, území s NV přípojkou CETIN | — nebo souběh optického a metalického kabelu |
| — zaměřený průběh metalického kabelu | — radiové sítě, ochranné pásmo radiové sítě |
| — zaměřený průběh optického kabelu, HDPE trubky | — nadzemní sítě |
| — nebo souběh optického a metalického kabelu | — neprovozované sítě |
| — nezaměřený průběh metalického kabelu | — podzemní sítě cizí |
| — nadzemní sítě cizí | — síť s NV |
| | — kolektor, kabelovod |

SITUAČNÍ VÝKRES - POLYGON 1, list kladu P1-3



LEGENDA

- hranice zájmového území k vyjádření
- NV přípojka, území s NV přípojkou CETIN
- zaměřený průběh metalického kabelu
- zaměřený průběh optického kabelu, HDPE trubky
- nebo souběh optického a metalického kabelu
- nezaměřený průběh metalického kabelu
- nadzemní síť cizí
- nezaměřený průběh optického kabelu, HDPE trubky
- nebo souběh optického a metalického kabelu
- radiové sítě, ochranné pásmo radiové sítě
- nadzemní síť
- neprovazované sítě
- podzemní síť cizí
- síť s NV
- kolektor, kabelovod

Město Bruntá
Nádražní 994/20
79201 Bruntál

Váš dopis značky / ze dne	Naše značka	Vyřizuje	Místo odeslání / dne
/ 08.12.2022	UPTS/OS/321000/2022	Ing. Jiří Majzner	Praha / 14.12.2022

Věc: Vyjádření k existenci podzemních sítí spol. České Radiokomunikace, a.s.

Účel: Spojené územní a stavební řízení

Akce: Úprava ulic Družební, Náměstí 1. máje a Školní, Bruntál

Oznamujeme Vám, že při realizaci Vaší stavby **DOJDE** ke styku s podzemním telekomunikačním vedením a zařízením sdělovací sítě Českých Radiokomunikací, a.s.

Provádění prací v blízkosti našich telekomunikačních vedení a zařízení povolujeme za těchto podmínek: Při provádění zemních nebo jiných prací, které mohou ohrozit podzemní telekomunikační vedení a zařízení v blízkosti těchto vedení a zařízení, jste povinni podle § 101, odst. 2, zákona č. 127/2005 Sb. v platném znění o elektronických komunikacích učinit veškerá opatření, aby nedošlo k poškození telekomunikačních vedení a zařízení těmito pracemi, zejména tím, že:

- nejméně 15 dní předem uvědomíte České Radiokomunikace, a.s. o zahájení prací. Oznámení o zahájení prací bude zasláno el. poštou na e-mailovou adresu: ochranasiti@cra.cz, v kopii na adresu popelka@vegacom.cz. V předmětu zprávy bude uvedeno „č.j. tohoto stanoviska, Oznámení zahájení prací“.
- Podklady k průběhu trasy kabelů ČRa jsou k dispozici na objednávku u firmy Vegacom, a.s. na e-mailové adrese geo@vegacom.cz. Objednávka musí obsahovat č.j. vyjádření a datum jeho vydání.
- před zahájením prací necháte vytyčit polohu podzemního telekomunikačního vedení a zařízení přímo ve staveništi a jeho blízkém okolí. **Vytyčení** objednejte nejméně 14 dní předem u pracovníka firmy Vegacom, a.s.; kontaktní osobou je **Mgr. David Vránek** tel. **603 855 225**, email: **vranek@vegacom.cz**. Objednávka musí obsahovat č.j. vyjádření a datum jeho vydání.
- prokazatelně seznámíte pracovníky, kteří budou provádět práce, s polohou tohoto vedení (zařízení).
- upozorníte organizaci, provádějící práce na možnou polohovou odchylku 30 cm ve všech směrech od polohy udávané výkresovou dokumentací.
- upozorníte pracovníky, aby dbali při pracích v těchto místech největší opatrnosti, nepoužívali zde nevhodné nářadí, a aby ve vzdálenosti 1,5 m po každé straně od vyznačené trasy vedení (zařízení) nepoužívali žádné mechanizační prostředky (hloubící stroje, sbíječky apod.).
- po dobu výstavby učiníte veškerá nezbytná opatření, vedoucí k zamezení možného poškození podzemního telekomunikačního vedení a zařízení přejezdem stavební techniky a to i na přístupových trasách ke staveništi, (např. krytí betonovými panely, ocelovými pláty apod.).
- nad telekomunikačním vedením (zařízením) budete dodržovat zákaz skládek a budování zařízení, které by k nim znemožňovalo přístup.
- zajistíte, aby odkryté telekomunikační vedení (zařízení) bylo řádně zabezpečeno proti poškození a to nejen při provádění prací, ale i před poškozením třetími osobami.
- dohlédněte, aby organizace provádějící práce zhutnila zeminu pod kabelem a vyzvala pracovníka firmy Vegacom, a.s. pana **Václava Popelku** tel. **266 005 615**, nebo **603 855 615** k provedení kontroly před zakrytím kabelu. Ten ověří, jestli není vedení (zařízení) viditelně poškozeno, a jestli byly dodrženy stanovené podmínky a následně vydá souhlas k záhozu. Ke kontrole vyzvete prosím 14 dní před požadovaným termínem.
- zajistíte, aby při křížení nebo souběhu s podzemními telekomunikačními vedeními (zařízeními) byla dodržena ČSN 73 60 05 (Prostorová úprava vedení technického vybavení) a aby bylo ohlášeno neprodleně každé poškození podzemního telekomunikačního vedení (zařízení) organizaci, která vydala toto vyjádření.

l) při křížení komunikace musí být vedení uloženo do chrániček (betonové žlaby) s přesahem 1m na každou stranu komunikace.

m) bez souhlasu Českých Radiokomunikací, a.s. nebudete snižovat vrstvu zeminy nad a pod telekomunikačním vedením (zařízením) a nebudete navyšovat vrstvu zeminy nad telekomunikačním vedením (zákaz navýšení nivelity terénu).

n) písemně ohlásíte ukončení prací organizaci, která vydala toto vyjádření.

o) pokud při realizaci stavby dojde v místě dotčení našich sítí ke změně polohopisu (zpevněné plochy, vjezdy atd.), je investor povinen předat Českým Radiokomunikacím, a.s. geodetické zaměření skutečného stavu telekomunikačního vedení (zařízení) včetně aktuálního polohopisu.

U staveb vyžadujících **dodatečnou ochranu** (např. při křížení vedení komunikací, zpevněnými plochami, plynovodem, apod.) nebo překládku podzemního telekomunikačního vedení Českých Radiokomunikací, a.s. je stavebník povinen ihned kontaktovat pracovníky odd. Ochrany sítí Českých Radiokomunikací.

Pokud by bylo třeba manipulovat s vedením Českých Radiokomunikací, a.s., nebo je překládat, je akreditovanou organizací pro takové práce společnost Vegacom a.s., u níž je třeba práce objednat.

Upozorňujeme, že nedodržení těchto podmínek je porušením právní povinnosti podle § 101 zákona č. 127/2005 Sb. a o změně dalších zákonů v platném znění.

Toto vyjádření platí pro rozsah uvedených prací. Pozbývá platnosti, jestliže se nezačne se stavebními pracemi uvedené stavby do jednoho roku od jeho vydání. Při žádosti o změnu nebo prodloužení územního rozhodnutí (stavebního povolení) je nutno požádat České Radiokomunikace o nové vyjádření o existenci podzemních telekomunikačních vedení a zařízení.

**Případné poškození kabelu stavebník okamžitě nahlásí na HOTLINE firmy Vegacom:
tel. 251 004470, fax.251 004480 s nepřetržitou službou.**

S pozdravem

Za správnost:


České Radiokomunikace a.s.
Skokanská 2117/1
169 00 Praha 6
(53)

Simona Hulíková
Specialista ochrany sítě

Příloha: Daňový doklad, trasa ČRa

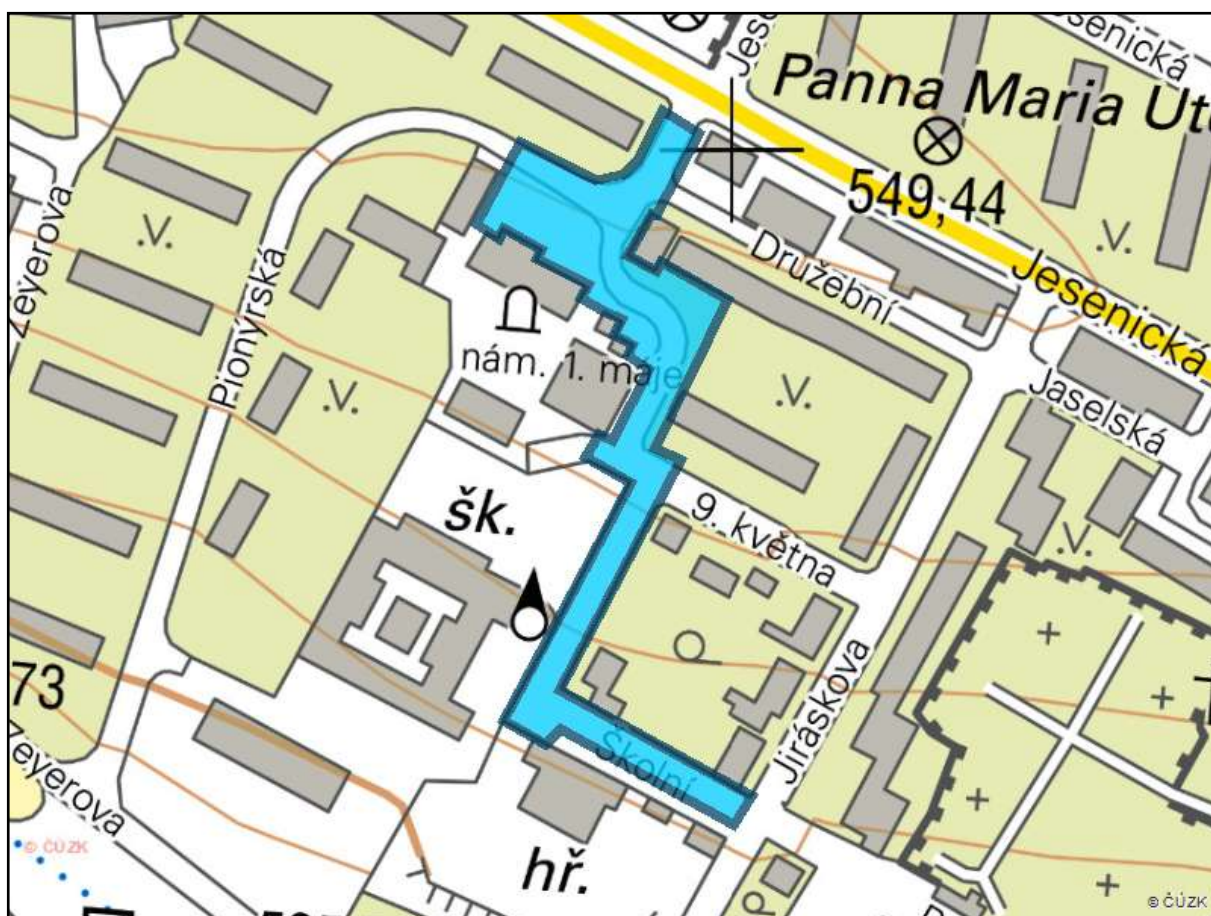
Platnost tohoto vyjádření je jeden rok od data vystavení, tj. do 14.12.2023

PIN: 2153

Úhradu částky za vyjádření proveďte na účet Českých Radiokomunikací, a.s. Číslo účtu Českých Radiokomunikací, a.s. vč. variabilního symbolu naleznete na přiloženém Zjednodušeném daňovém dokladu.

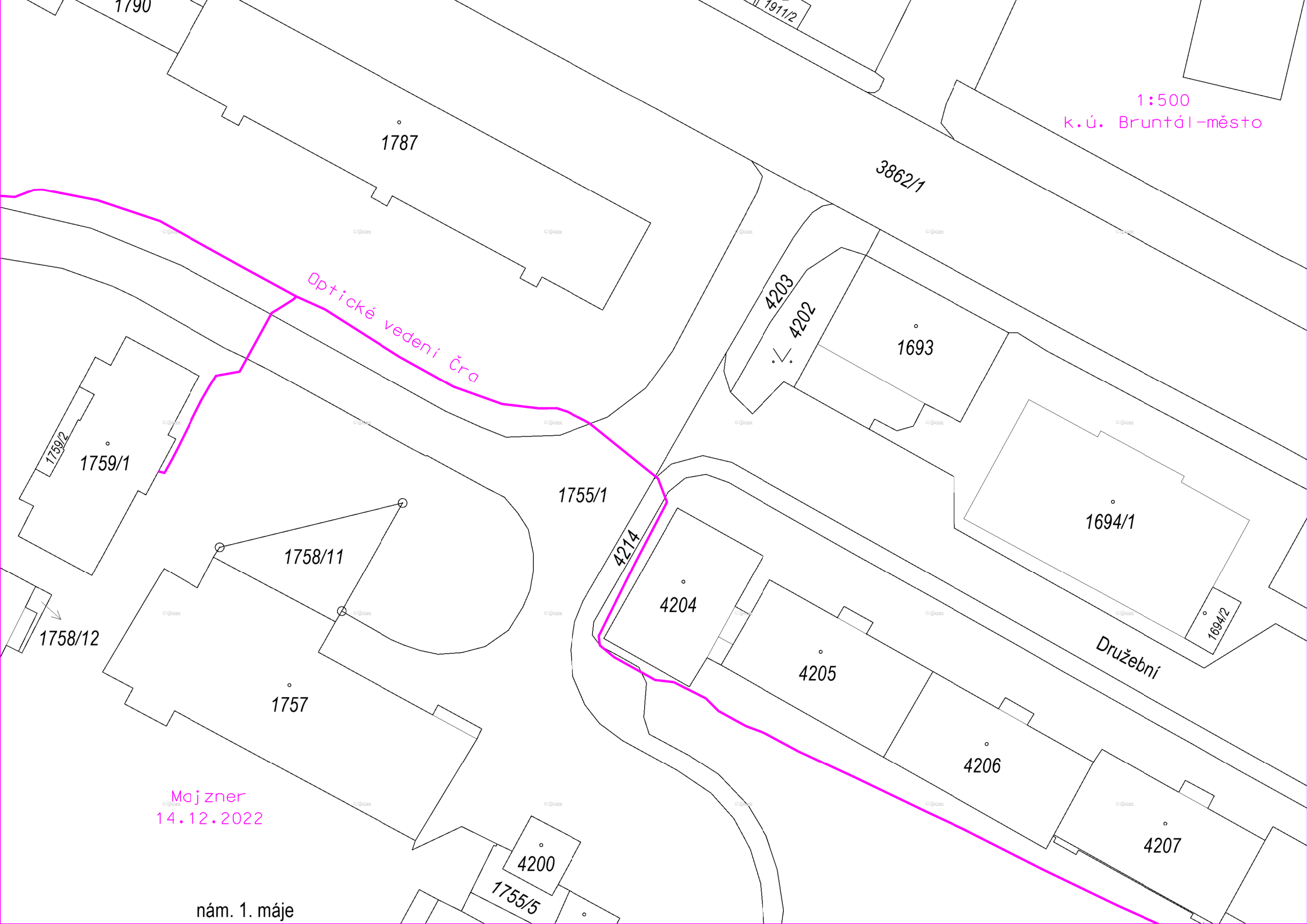
Žádost č. j. UPTS/OS/321000/2022

Zájmové území



Poznámka: Upozorňujeme Vás, že toto stanovisko **NELZE** uplatnit pro umístění a provoz větrných elektráren.

1:500
k.ú. Bruntál-město



Martin Kavka
Žižkova 1281/12
795 01 RÝMAŘOV



0000000101816152502

NAŠE ZNAČKA
001130208470

VYŘIZUJE / LINKA
Vladimír Kunčar / 800 850 860

MÍSTO ODESLÁNÍ / DNE
Plzeň 21. 12. 2022

Vyjádření k projektové dokumentaci ke stavbě ve smyslu energetického zákona a příslušných technických norem

Vážená paní, vážený pane,

dovolte nám, abychom reagovali na Vaši žádost ze dne 8. 12. 2022, ve které nás žádáte o vydání vyjádření k projektové dokumentaci pro účely územního a stavebního řízení.

V zájmovém území k zamýšlené stavbě a/nebo s ní související činnosti na pozemku parcelní číslo dle předložené PD v katastrálním území Bruntál město vedené pod názvem „úprava ulic Družební, Náměstí 1. máje a, Školní, Bruntál“ se nachází zařízení **zemního kabelového vedení VN/NN, trafostanice** v majetku provozovatele distribuční soustavy společnosti ČEZ Distribuce, a. s.

Sdělujeme Vám, že společnost ČEZ Distribuce, a. s., souhlasí s předloženou projektovou dokumentací.

Platnost tohoto souhlasu je vázána na dodržení následujících podmínek:

1. V ochranném pásmu zemního kabelového vedení NN budou zemní práce prováděny ručně. Stavbou nebude znesnadněn přístup k stávajícímu kabelovému vedení. V případě nutnosti úpravy stávajícího kabelového vedení bude toto provedeno na náklady žadatele formou přeložky dle zákona 458/2000Sb v platném znění.

Souběhy a křížení s podzemním vedením musí být provedeny v souladu s platnými normami a předpisy, zejména dle ČSN 73 6005. Upozorňuje se na dodržení nejmenšího dovoleného krytí (hloubku uložení) stávajících podzemních sítí, dle ČSN 73 6005. V prostoru komunikací a ostatních zpevněných ploch provede stavebník mechanickou ochranu stávajících podzemních vedení (kabely uložit do kabelových chrániček - přeložka dle EZ).

2. Podmínkou pro zahájení činnosti v blízkosti zařízení distribuční soustavy, resp. v ochranném pásmu je platné sdělení o existenci zařízení v majetku společnosti ČEZ Distribuce, a. s., pro výše uvedené zájmové území, které získáte prostřednictvím Geoportálu (geoportal.cezdistribuce.cz), při dodržení podmínek uvedených ve sdělení a v tomto vyjádření.
3. V dostatečném časovém předstihu před zahájením prací je nutné podat žádost o udělení souhlasu s činností a umístěním stavby v blízkosti zařízení distribuční soustavy, resp. v ochranném pásmu. Postup a formulář je k dispozici na www.cezdistribuce.cz. Při realizaci stavby je nutné se řídit podmínkami, které budou stanoveny v případě kladného posouzení podané žádosti.

4. Místa křížení a souběhy ostatních zařízení a staveb se zařízeními energetickými, komunikačními sítěmi pro elektronickou komunikaci nebo zařízeními technické infrastruktury musí být vyprojektovány a provedeny v souladu s platnými normami a předpisy, zejména s ČSN 33 2000-5-52, ČSN EN 50110-1, ČSN EN 50341-1, ČSN 73 6005 a PNE 33 0000-6, PNE 33 3301, PNE 34 1050.
5. V případě nadzemního vedení nn budou pro stavby a konstrukce dodrženy odstupové vzdálenosti uvedené v PNE 33 3302 a hranu výkopu doporučujeme při realizaci stavby umístit min. 1 m od základové části podpěrného bodu.
6. Při realizaci stavby a/nebo provádění související činnosti nesmí dojít v žádném případě k nebezpečnému přiblížení osob, věcí, zařízení nebo mechanismů a strojů k živým částem pod napětím, tj. musí být dodržena minimální vzdálenost 1 m od živých částí zařízení nn, 2 m od vedení vn a 3 m od vedení vvn, dle PNE 33 0000-6 s vazbou na ČSN EN 50110-1, pokud není větší vzdálenost stanovena v jiném předpisu (např. ČSN ISO 12480-1). V případě, že nebude možné tuto vzdálenost dodržet, je žadatel povinen požádat o vypnutí předmětného elektrického zařízení, případně o dočasné zaizolování vodičů nn.
7. Pracovníci provádějící práce budou prokazatelně poučeni o nebezpečí, které hrozí při nedodržení bezpečnostních předpisů. S ohledem na provádění prací v blízkosti zařízení distribuční soustavy, resp. v ochranném pásmu upozorňujeme na možnost nebezpečných vlivů od elektrického zařízení. Opatření proti těmto vlivům je na straně žadatele, dodavatele prací nebo jimi pověřených osobách. ČEZ Distribuce, a. s., nepřevzme žádnou zodpovědnost za případné škody, které vzniknou následkem poruchy nebo havárie elektrického zařízení za nepředvídaných okolností nebo nedodržením výše uvedených podmínek.
8. Stavbou nebude narušeno stávající uzemnění nadzemního vedení ani statika podpěrných bodů. Nebude-li možné toto dodržet je nutné situaci řešit formou přeložky zařízení distribuční soustavy ve smyslu § 47 zákona č. 458/2000 Sb., v platném znění.
9. V případě činnosti a/nebo stavby v blízkosti elektrického vedení, resp. v ochranném pásmu bude dotčený prostor ze všech stran možného přístupu/vjezdu po celou dobu realizace viditelně označen výstražnou cedulí.
10. Umístěním stavby nesmí dojít ke ztížení přístupu našich pracovníků a pracovníků námi pověřených firem k zařízení v majetku společnosti ČEZ Distribuce, a. s. Při případné úpravě povrchu nesmí dojít ke změně výškové nivelity země oproti současnému stavu.
11. Musí být dodrženy Podmínky pro práce v ochranných pásmech zařízení, které jsou v platném znění k dispozici na www.cezdistribuce.cz, popř. jsou součástí vydaného sdělení o existenci zařízení v majetku společnosti ČEZ Distribuce, a. s.
12. Dojde-li k obnažení podzemního vedení nebo k poškození energetického zařízení, sítě pro elektronickou komunikaci nebo zařízení se sítí pro elektronickou komunikaci související nebo zařízení technické infrastruktury ve vlastnictví ČEZ Distribuce, a. s., nahláste nám prosím tuto skutečnost bezodkladně jako poruchu na bezplatnou linku 800 850 860. Poškození nebo mimořádné události způsobené na zařízení žadatelem, dodavatelem prací nebo jimi pověřenými osobami budou opraveny na náklady viníka. Zahrnutí obnažených, případně poškozených částí podzemního vedení může být provedeno pouze po souhlasu vydaném společností ČEZ Distribuce, a. s.
13. Toto vyjádření se nevztahuje na zařízení v majetku společností ČEZ ICT Services, a. s., a Telco Pro Services, a. s.
14. Toto vyjádření nenahrazuje souhlas k zajištění příkonu elektrické energie.


Platnost tohoto vyjádření je 1 rok od data vydání.

Zjistí-li provozovatel distribuční soustavy, že nejsou dodrženy stanovené podmínky, vyhrazuje si právo kdykoli odvolat své souhlasné vyjádření.



00000000101816152502

S pozdravem



Ing. Roman Válek

Vedoucí odboru Specializovaná obsluha
ČEZ Distribuce, a. s.





naše značka
5002736076
vyřizuje
Olga Plecháčová
datum
21.12.2022

Bc. Martin Kavka
Žižkova 1281/12
79501 Rýmařov

Věc:
Úprava ulic Družební, Náměstí 1. máje a Školní, Bruntál
K.ú. - p.č.: Bruntál-město

Stavebník: Město Bruntál, Nádražní 994/20, 79201 Bruntál

Účel stanoviska: Povolení stavby - stavební režim (ÚR+SP)

GasNet, s.r.o., jako provozovatel distribuční soustavy (PDS) a technické infrastruktury, zastoupený GasNet Služby, s.r.o., vydává toto stanovisko:

UPOZORNĚNÍ: Vaše stavba byla zařazena do režimu se zvýšeným dozorem nad stavební činností v ochranném a bezpečnostním pásmu PZ. Důkladně se prosím seznamte s obsahem stanoviska, proveďte oznámení o zahájení stavební činnosti, objednejte si vytyčení a postupujte podle pokynů uvedených ve stanovisku. Společnost GasNet s.r.o. požaduje přizvat ke kontrole provedení stavební činnosti a zda nedošlo k poškození majetku společnosti. Pokud nedojde ke splnění těchto povinností bude společnost GasNet s.r.o. nucena zahájit řízení o narušení ochranného pásma PZ a nebude souhlasit s užíváním Vaší stavby.

V ZÁJMOVÉM ÚZEMÍ SE NACHÁZÍ TATO PLYNÁRENSKÁ ZAŘÍZENÍ A PLYNOVODNÍ PŘÍPOJKY (dále PZ):

- STL plynovod PE 110, OC 300, OC 200, NTL plynovod OC 200, OC 150, OC 100, plynovodní přípojky, zrušený NTL plynovod OC 150, OC 200

Ochranné pásmo STL a NTL plynovodů a přípojek je v zastavěném území obce 1 m na obě strany od potrubí. Ochranné pásmo slouží k zajištění bezpečného a spolehlivého provozu plynárenského zařízení.

V ochranném pásmu plynovodů a přípojek budou veškeré práce prováděny výhradně ručním způsobem. Veškeré stavební práce musí být vykonávány tak, aby v žádném případě nenarušily bezpečný provoz uvedených plynárenských zařízení a plynovodních přípojek.

- Před zahájením stavby bude provedeno vytyčení PZ viz.odst.3 (<http://www.gasnet.cz/ds-online-vytyceni-pz>) - poskytnutý zakres je pouze ORIENTAČNÍ.

- Digitální data lze získat: <http://www.gasnet.cz/zadost-o-vektorova-data/>.

- Při realizaci stavby, souběhu a křížení IS požadujeme dodržet ČSN 73 6005, TPG 702 01, TPG 702 04, zákon č.458/2000 Sb., případně další předpisy a ČSN související s uvedenou stavbou.

- Pokud stavba vyvolá výškovou nebo směrovou úpravu trasy plynárenského zařízení, bude zpracována PD přeložek plynárenských zařízení. Info a následné stanovisko k přeložce: <http://www.gasnet.cz/ds-kontakt-ni-system/>.

- V ochranném pásmu plynovodů (1+1 m) budou práce prováděny výhradně ručním způsobem.

- Zřizování staveníště, skladování materiálů, stavebních strojů apod. bude realizováno mimo ochranné pásmo plynárenského zařízení.

- Při realizaci stavby je nutno dodržovat veškerá pravidla stanovená pro práce v ochranném pásmu (OP) plynárenského

GasNet Služby, s.r.o.

Plynárenská 499/1 · Zábřovice · 602 00 Brno · T 555 90 10 10 · www.gasnet.cz

IČ: 27935311 · DIČ: CZ27935311

Zápis do obchodního rejstříku: Krajský soud v Brně, sp. zn. C 57165, dne 26. 7. 2007

Certificate of incorporation: Regional Court in Brno, ref. number C 57165, on 26th July 2007

Zákaznická linka GasNet 555 90 10 10, info@gasnet.cz, www.gasnet.cz

zařízení a plynovodních přípojek, které činí 1 m na každou stranu měřeno kolmo od obrysu plynovodu a přípojek. V tomto výšková úprava terénu. Veškeré stavební práce budou prováděny v OP výhradně ručním způsobem a musí být vykonávány tak, aby v žádném případě nenarušily bezpečný provoz uvedených plynárenských zařízení a plynovodních přípojek.

Pro realizaci stavby rekonstrukce komunikace stanovujeme tyto podmínky:

- Před zahájením stavby bude provedeno vytýčení PZ a zabezpečení všech poklopů na PZ
- Následně budou provedeny ručně kopané sondy za účelem zjištění skutečné hloubky uložení plynovodů a přípojek, které jsou zpravidla umístěny výše než je povrch plynovodu.
- Požadujeme, aby veškeré zemní práce v ochranném pásmu stávajících PZ byly prováděny nejméně 0,4 m nad jejich povrchem.
- Po odtěžení stávající konstrukce komunikace dojde k podstatnému snížení krytí stávajícího PZ.
- Je vyloučeno použití těžké mechanizace (zejména válců s trny, zemních fréz atd.) přímo nad potrubím.
- Při provádění prací je třeba věnovat zvýšenou pozornost a opatrnost u míst s odbočkami, kde navrtávací odbočkový T-kus vyčnívá nad vlastní porubí a mohlo by dojít k jeho utržení.
- Realizaci stavby nesmí dojít ke snížení krytí PZ pod hodnotu 1 m.
- Nové uliční vpusti musí být umístěny v minimální vzdálenosti 0,5 m od obrysu stávajícího PZ.
- Dopravní značení musí být umístěno od stávajícího PZ v minimální vzdálenosti 1 m.
- Při vysazování stromů a okrasných dřevin požadujeme dodržet od stávajícího PZ vzdálenost minimálně 1 m na obě strany, měřeno od obrysu kořenového balu k obrysu PZ.

V případě dotyku na PZ z materiálu OCEL doporučujeme neprodleně kontaktovat společnost GasNet s.r.o. za účelem koordinace stavební činnosti. Společnost GasNet s.r.o. posoudí Váš záměr z pohledu obnovy plynovodní sítě. Projektová příprava stavby GasNet s.r.o. trvá min. 3 roky od schválení zadání.

V případě, že během stavby bude zjištěno, že není možné provést stavbu bez rizika poškození PZ, bude nutné provést přeložku těchto PZ tak, aby bylo dosaženo požadovaného krytí ve vztahu k nové konstrukci komunikace. Tato úprava bude provedena v souladu se zákonem č. 458/2000 Sb. v platném znění jako přeložka plynárenského zařízení na náklady investora.

- Křížení a souběh kanalizace s plynárenským zařízením a plynovodními přípojkami (dále jen PZ) musí být v souladu s ČSN 73 6005, tab. 1 a 2.
- Obrysy kanalizačních šachet budou umístěny minimálně 500 mm od obrysu PZ.
- Úhel křížení PZ s kanalizačním potrubím bude 90°. Nelze-li tento úhel v odůvodněných případech dodržet, může být úhel křížení menší, nejméně však 60°.
- Při křížení PZ z materiálu PE bude provedena kontrola funkčnosti signalizačního vodiče.
- Při křížení PZ z materiálu OCEL bude na náklady GasNet s.r.o. provedena diagnostika stavu potrubí (bude upřesněno na místě stavby).
- Pokud bude při realizaci stavby zjištěna nutnost výškové nebo směrové úpravy trasy PZ, bude toto posuzováno jako přeložka. Náklady budou hrazeny investorem stavby.

KABELOVÉ ROZVODY NN a VO - podmínky pro realizaci stavby:

- Rozvodné pilíře musí být umístěny min. 1 m od plynárenských vedení, měřeno kolmo na půdorysný obrys potrubí.
- Vzdálenost vnější hrany betonového základu stožáru od líce plynárenského zařízení a plynovodních přípojek musí být minimálně 1 m.
- V odůvodněných případech je možné tuto vzdálenost snížit na hodnotu 0,5 m.
- Hloubku základu stožáru je nutné provést tak, aby stabilita stožáru zůstala zachována i při odkrytí sousedního plynárenského zařízení.

Pro uložení kabelů NN bude dodržena prostorová norma (ČSN 73 6005).

Trasa kabelového vedení při souběhu s plynárenskými objekty (skříň pro HUP a plynoměr) musí být vedena v souladu s ČSN 33200-5-52 ed.2 alespoň 0,6 m od plynárenského objektu.

Při křížení silových kabelů s PZ bude kabel v místě křížení uložen výhradně do betonové tvárnice chráničky nebo korýtky. Křížení bude kolmé. Přesah betonové chráničky u PZ musí být minimálně do vzdálenosti 1 m na obě strany PZ. Mezi betonovou chráničkou a PZ musí být zhutněná vrstva písku. Odstupová vzdálenost obrysu chráničky od obrysu PZ bude provedena v souladu s ČSN 736005.

V případě křížení zemnicí sítě s plynovodní sítí z materiálu PE požadujeme provést následující opatření:

- křížení bude kolmé nebo pod úhlem max. 60°.
- při křížení zemnicích pásků a plynovým potrubím PE bude realizována požární přepážka, která bude tvořena z betonové dlaždice 0,5x0,5x0,05m, která místo křížení přesáhne na každou stranu o 0,2m.
- páska uzemnění bude uložena v místě křížení s plynovodem nebo přípojkou na betonovou dlaždici

Uvedená opatření slouží k zamezení případných tepelných vlivů od uzemňovací pásky (zemní sítě) na plynárenská zařízení a přípojky z materiálu PE.

V rozsahu této stavby souhlasíme s povolením stavby dle zákona 183/2006 Sb. ve znění pozdějších předpisů. Tento souhlas platí pro územní řízení, řízení o územním souhlasu, veřejnoprávní smlouvy pro umístění stavby, zjednodušené územní řízení, ohlášení, stavební řízení, společné územní a stavební řízení, vodoprávní řízení, veřejnoprávní smlouvu o provedení stavby nebo oznámení stavebního záměru s certifikátem autorizovaného inspektora.

Pokud se stane stanovisko v době své platnosti součástí rozhodnutí stavebního úřadu (bude citována naše značka stanoviska), prodlužuje se jeho platnost o dobu platnosti rozhodnutí stavebního úřadu.

V zájmovém území se mohou nacházet plynárenská zařízení jiných vlastníků či správců, případně i dlouhodobě nefunkční/neprovozovaná plynárenská zařízení bez dostupných informací o jejich poloze a vlastnictví.

Plynárenská zařízení a plynovodní přípojky (dále jen PZ) jsou dle ust. § 2925 zákona č. 89/2012 Sb., občanského zákoníku, provozovány jako zařízení zvláště nebezpečná a z tohoto důvodu jsou chráněna ochranným pásmem dle zákona č. 458/2000 Sb. ve znění pozdějších předpisů.

Rozsah ochranného pásma je stanoven v zákoně 458/2000 Sb. ve znění pozdějších předpisů.

Stavební činnosti je možné realizovat pouze při dodržení podmínek stanovených v tomto stanovisku. Nebudou-li tyto podmínky dodrženy, budou stavební činnosti považovány dle § 68 zákona č. 458/2000 Sb. ve znění pozdějších předpisů za činnost bez našeho předchozího souhlasu. Při každé změně projektu nebo stavby (zejména trasy navrhovaných inženýrských sítí) je nutné požádat o nové stanovisko k této změně.

Nedodržení podmínek uvedených v tomto stanovisku zakládá odpovědnost stavebníka za vzniklé škody.

Za stavební činnosti se pro účely tohoto stanoviska považují všechny činnosti prováděné v ochranném pásmu PZ (tzn. bezvýkopové technologie a terénní úpravy) a činnosti mimo ochranné pásmo, pokud by takové činnosti mohly ohrozit bezpečnost a spolehlivost PZ (např. trhací práce, sesuvy půdy, vibrace, apod.).

Případné zřizování stavenišť, skladování materiálů, stavebních strojů apod. bude realizováno mimo ochranné pásmo PZ (není-li ve stanovisku uvedeno jinak).

Při použití nákladních vozidel, stavebních strojů a mechanismů požadujeme zabezpečit případný přejezd přes PZ uložením betonových panelů v místě přejezdu PZ.

PŘI REALIZACI STAVBY BUDOU DODRŽENY TYTO PODMÍNKY PRO PROVÁDĚNÍ STAVEBNÍ ČINNOSTI:

(1) Před zahájením stavební činnosti bude provedeno vytyčení trasy a přesné určení uložení PZ. Vytyčení trasy provede příslušná regionální oblast ZDARMA. Formulář a kontakt naleznete na <https://www.gasnet.cz/cs/ds-vytyceni-pz/>, lze využít QR kód, který je uveden v tomto stanovisku. Při podání žádosti uvede žadatel naši značku (číslo jednací) uvedenou v úvodu tohoto stanoviska a sdělí termín zahájení a ukončení stavby. O provedeném vytyčení trasy bude sepsán protokol. Přesné určení uložení PZ (sondováním) je povinen provést stavebník na svůj náklad.

BEZ VYTYČENÍ TRASY A PŘESNÉHO URČENÍ ULOŽENÍ PZ STAVEBNÍKEM NESMÍ BÝT VLASTNÍ STAVEBNÍ ČINNOST ZAHÁJENA. VYTYČENÍ POVAŽUJEME ZA ZAHÁJENÍ STAVEBNÍ ČINNOSTI V OCHRANNÉM A BEZPEČNOSTNÍM PÁSMU PZ. PROTOKOL O VYTYČENÍ MÁ PLATNOST 2 MĚSÍCE.

(2) Stavebník je povinen stavebnímu podnikateli prokazatelně předat kopii tohoto stanoviska. Převzetí kopie stvrdí stavební podnikatel stavebníkovi svým podpisem a zápisem do stavebního deníku. Pracovníci provádějící stavební činnosti budou prokazatelně seznámeni s polohou PZ, rozsahem ochranného pásma a těmito podmínkami.

(3) Bude dodržena mj. ČSN 73 6005, TPG 702 01, TPG 702 04, TPG 700 03, zákon č. 458/2000 Sb. ve znění pozdějších předpisů, případně další předpisy související s uvedenou stavbou.

(4) Při provádění stavební činnosti v ochranném pásmu PZ vč. přesného určení uložení PZ je stavebník povinen učinit taková opatření, aby nedošlo k poškození PZ nebo ovlivnění jejich bezpečnosti a spolehlivosti provozu. Nebude použito nevhodného nářadí, zemina bude těžena pouze ručně bez použití pneumatických, elektrických, bateriových a motorových nářadí.

(5) V případě použití bezvýkopových technologií (např. protlaku) bude před zahájením stavební činnosti provedeno úplné obnažení PZ v místě křížení na náklady stavebníka. Technologie musí být navržena tak, aby v místě křížení nebo souběhu s PZ byl dostatečný stranový nebo výškový odstup od PZ, který zajistí nepoškození PZ během prací a to s ohledem na použitou bezvýkopovou technologii a všechny její účinky na okolní terén. V případě, že nemůže být tato podmínka dodržena, nesmí být použita bezvýkopová technologie.

(6) Odkrytá PZ budou v průběhu nebo při přerušení stavební činnosti řádně zabezpečena proti jejich poškození.

(7) Poklapy uzávěrů a ostatních armatur na PZ, vč. hlavních uzávěrů plynu (HUP) na odběrném plynovém zařízení udržovat stále přístupné a funkční po celou dobu trvání stavební činnosti.

(8) Bude zachována hloubka uložení PZ (není-li ve stanovisku uvedeno jinak).

(9) Stavebník je povinen neprodleně oznámit každé i sebemenší poškození PZ (vč. drobných vrypů do PE potrubí, poškození izolace, signalizačního vodiče, výstražné fólie, markeru atd.) na telefon 1239.

(10) Před provedením zásypu výkopu a v průběhu stavby bude provedena kontrola dodržení podmínek stanovených pro stavební činnost v ochranném pásmu PZ. Povinnost kontroly se vztahuje i na PZ, která nebyla odhalena. Kontrolu provede příslušná regionální oblast (formulář a kontakt naleznete na <https://www.gasnet.cz/cs/ds-vytyceni-pz/>, lze využít QR kód, který je uveden v tomto stanovisku). Při žádosti uvede žadatel naši značku (číslo jednací) uvedenou v úvodu tohoto stanoviska. Kontrolu je třeba objednat min. 5 dnů předem.

Předmětem kontroly je také ověření dodržení stanovené odstupové vzdálenosti staveb, které byly povoleny v ochranném a bezpečnostním pásmu PZ.

(11) O provedené kontrole bude sepsán protokol. Bez provedené kontroly nesmí být PZ zasypána. Stavebník je povinen na základě výzvy provozovatele PZ, nebo jeho zástupce doložit průkaznou dokumentaci o nepoškození PZ během výstavby nebo provést na své náklady kontrolní sondy v místě styku stavby s PZ.

(12) Plynárenské zařízení a plynovodní přípojky budou před zásypem výkopu řádně podsypány a obsypány, bude provedeno zhutnění a bude osazena výstražná fólie žluté barvy, to vše v souladu s předpisem provozovatele distribuční soustavy „Zásady pro projektování, výstavbu, rekonstrukce a opravy“, který naleznete na <https://www.gasnet.cz/cs/technicke-dokumenty/> a v souladu s ČSN EN 12007-1-4, TPG 702 01, TPG 702 04.

(13) Neprodleně po skončení stavební činnosti budou řádně osazeny všechny poklapy a nadzemní prvky PZ.

(14) Pokud stavebník nedodrží podmínky stanovené tímto stanoviskem bude činnost stavebníka vyhodnocena provozovatelem PZ jako narušení ochranného nebo bezpečnostního pásma PZ a budou z toho vyvozeny příslušné důsledky.

Platí pouze pro území vyznačené v příloze tohoto stanoviska a to 24 měsíců ode dne jeho vydání.

V případě dotčení pozemku v majetku společnosti GasNet, s.r.o. je třeba dále projednat smluvní vztah k tomuto pozemku. Kontakt na projednání naleznete na adrese www.gasnet.cz/cs/kontakttni-system/, činnost "Smluvní vztahy - pozemky a budovy plynárenských zařízení".

Za správnost a úplnost dokumentace předložené s žádostí včetně jejího souladu s platnými předpisy plně zodpovídá její zpracovatel. Stanovisko nenahrazuje případná další stanoviska k jiným částem stavby.

V případě další korespondence nebo jednání (např. změna stavby) uvádějte naši značku - 5002736076 a datum tohoto stanoviska. Kontakty jsou k dispozici na <https://www.gasnet.cz/cs/kontakttni-system/>.



GasNet, s.r.o.
zastoupená společností GasNet Služby, s.r.o., IČ 27935311
Olga Plecháčová
Technik externích požadavků-Morava
Oddělení zpracování ext.požadavků-Morava
OLGA.PLECHACOVA@GASNET.CZ

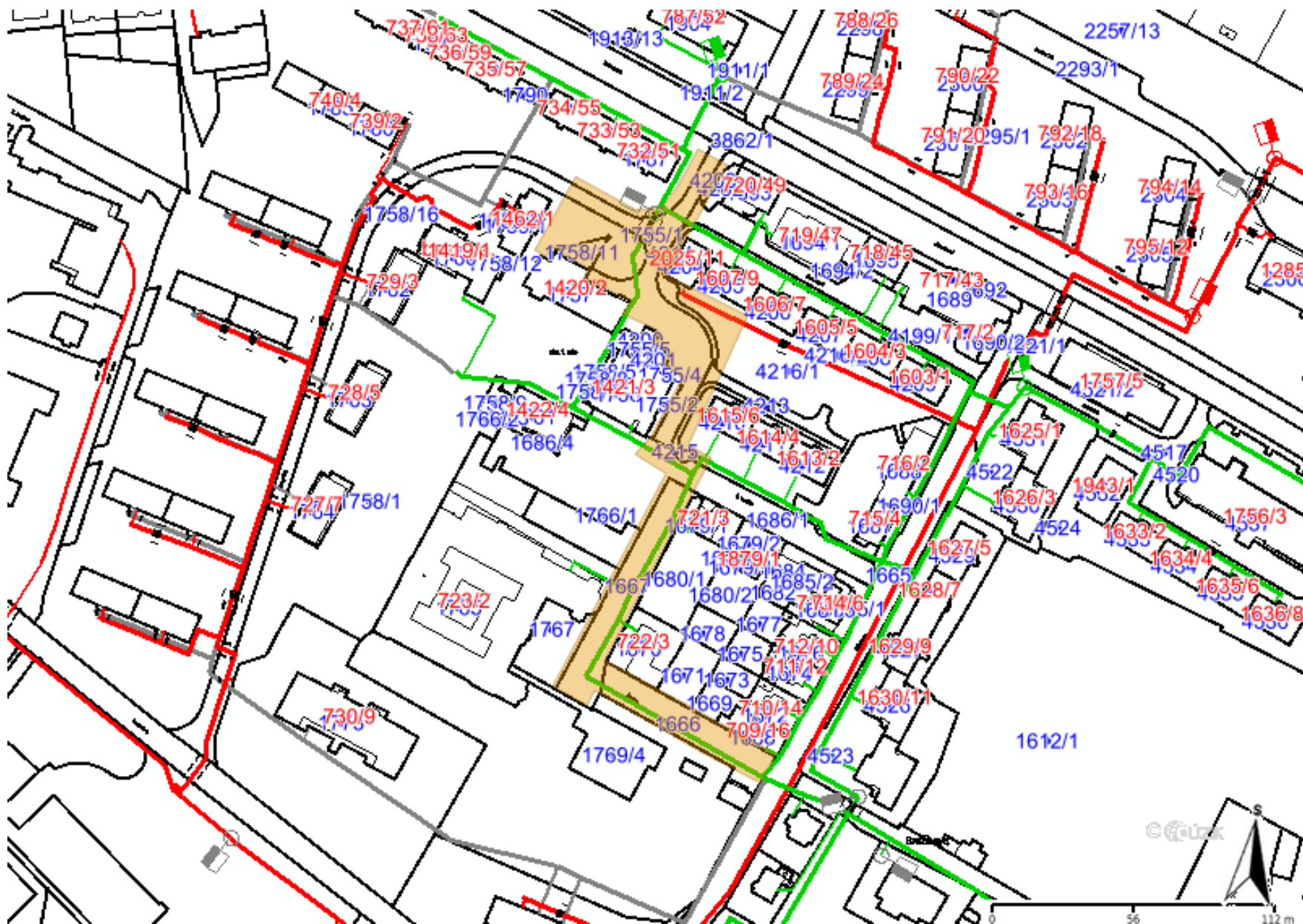


Zažádejte o vytyčení

Přílohy: Orientační zakres plynárenského zařízení, Detailní zakres plynárenského zařízení, Ověřená příloha žadatele, Ověřená příloha žadatele, Ověřená příloha žadatele

Příloha: Orientační zákres plynárenského zařízení. Tato příloha je nedílnou součástí stanoviska č. 5002736076 ze dne 21.12.2022.

Provozovatel DS: GasNet, s.r.o.; Stavebník: Město Bruntál, Nádražní 994/20, 79201 Bruntál. K.ú.: Bruntál-město.

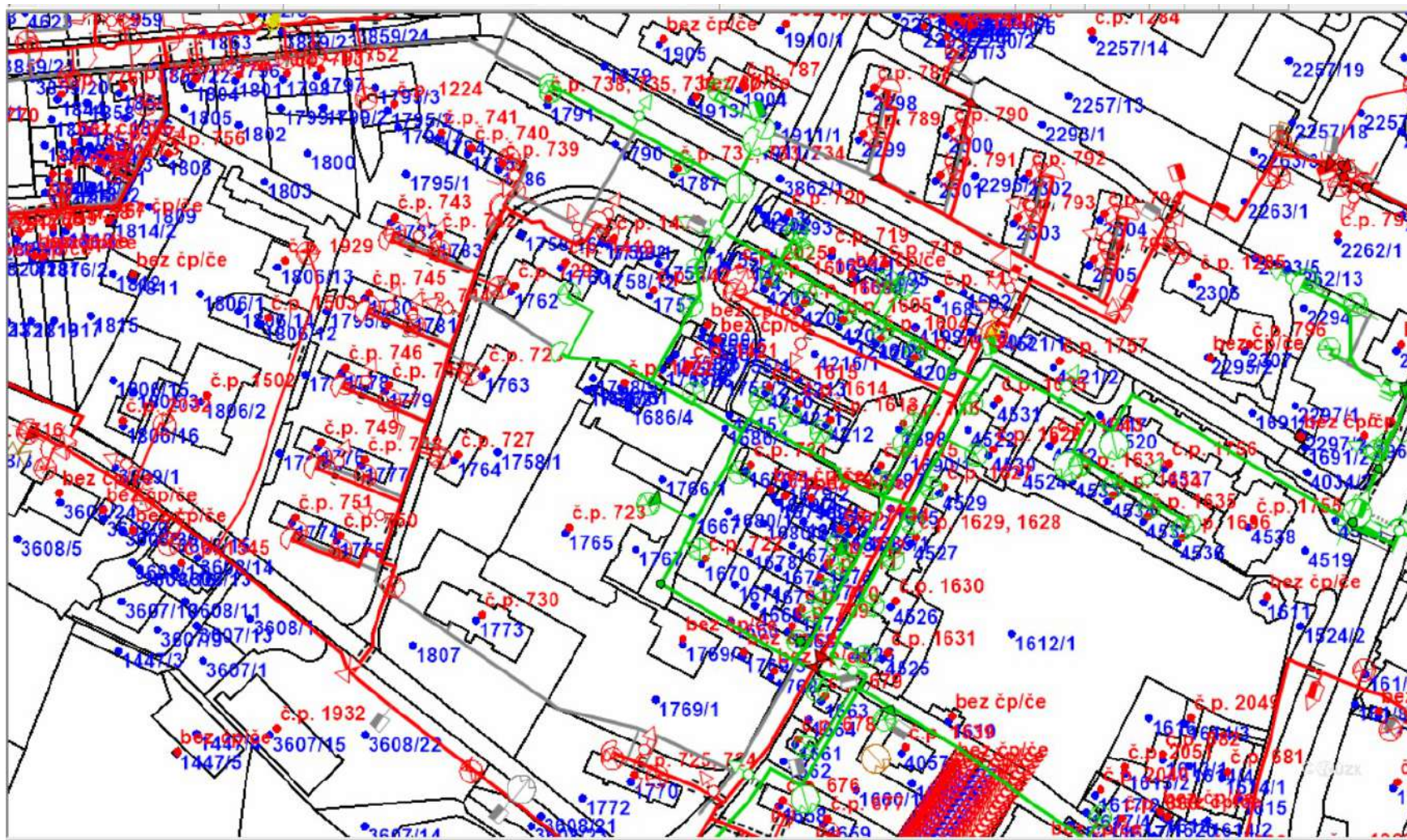


Legenda:


















linie plynovodu	
	NTL
	STL
	VTL
	VVTL
	nefunkční
	plánovaná stavba před realizací
	ve výstavbě, neuvedeno do provozu
	regulační stanice
	ochranné zařízení
	kabel
	elektropřípojka
	kabel protikoroziční ochrany
	anodové uzemnění
	stanice katodové ochrany
	pásmo vlivu anodového uzemnění SKAO
	neplynovodní zařízení/technologie (linie/bod/plocha)

Příloha: Detailní zákres plynárenského zařízení. Tato příloha je nedílnou součástí stanoviska č. 5002736076 ze dne 21.12.2022.

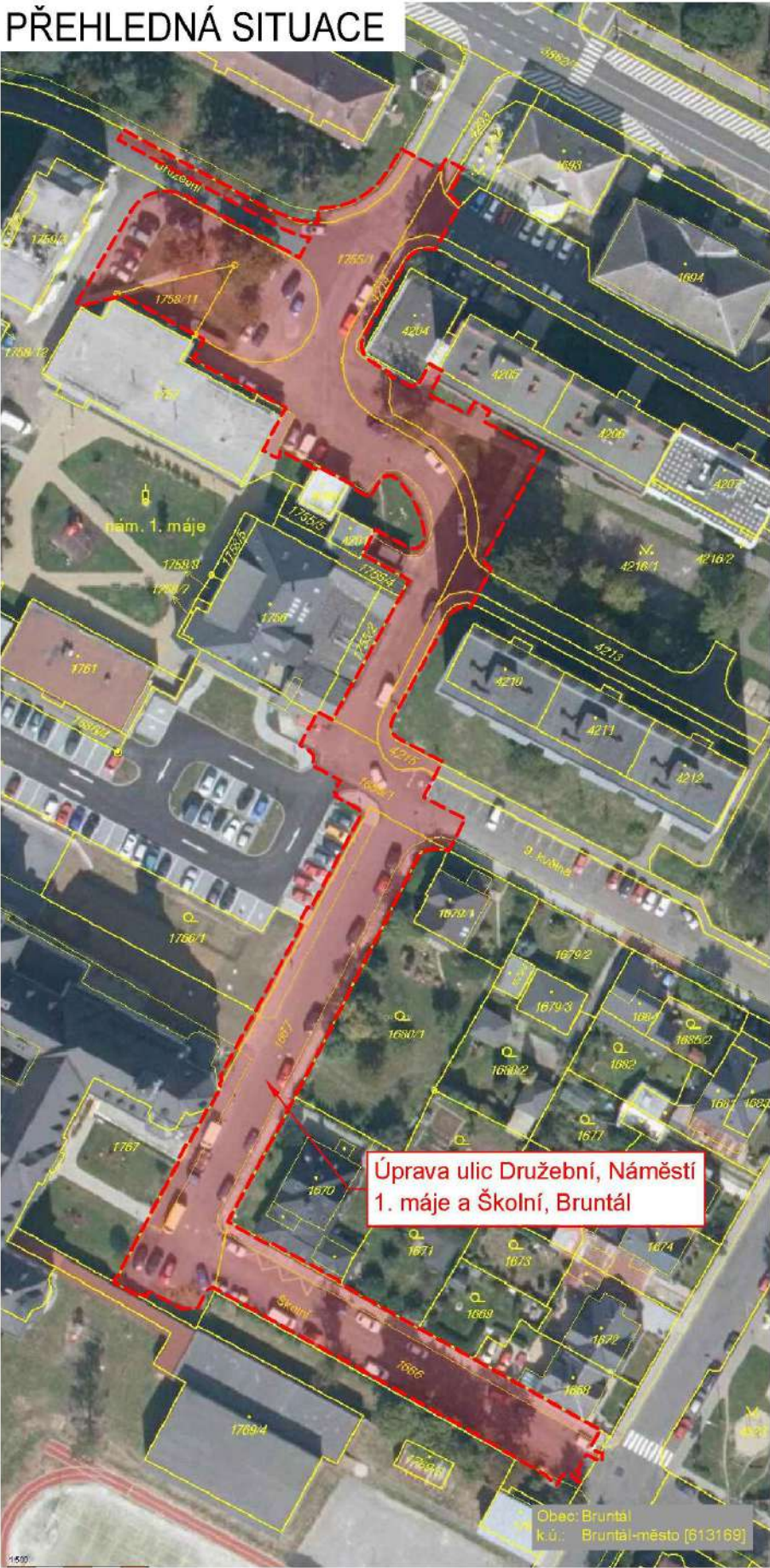
Provozovatel DS: GasNet, s.r.o.; Stavebník: Město Bruntál, Nádražní 994/20, 79201 Bruntál. K.ú.: Bruntál-město.



Legenda:

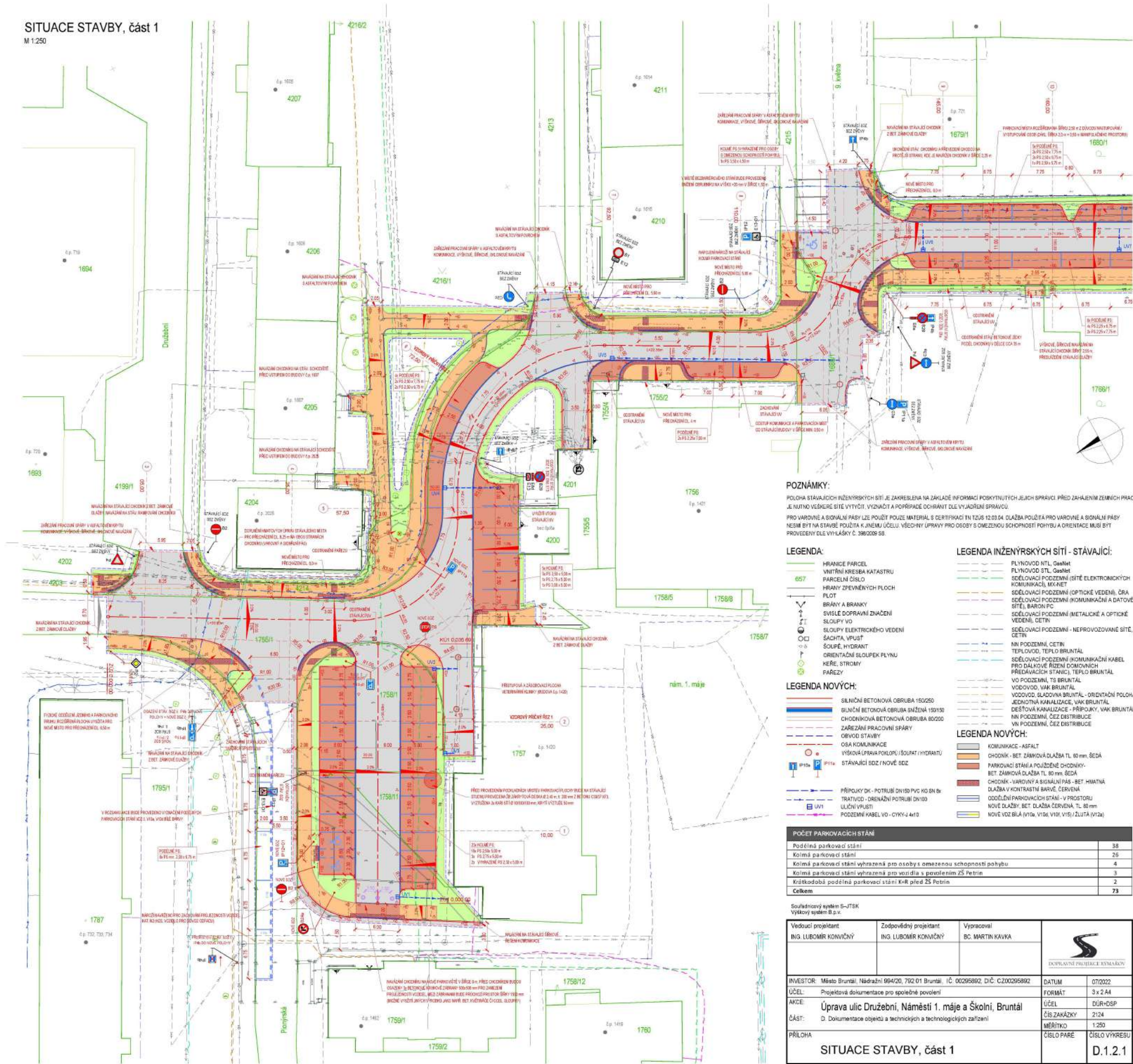
	linie plynovodu NTL
	STL
	VTL
	VVTL
	nefunkční
	plánovaná stavba před realizací
	ve výstavbě, neuvedeno do provozu
	regulační stanice
	ochranné zařízení
	kabel
	elektropřipojka
	kabel protikorozi ochrany
	anodové uzemnění
	stanice katodové ochrany
	pásmo vlivu anodového uzemnění SKAO
	neplynovodní zařízení/
	technologie (linie/ bod/plocha)

PŘEHLEDNÁ SITUACE

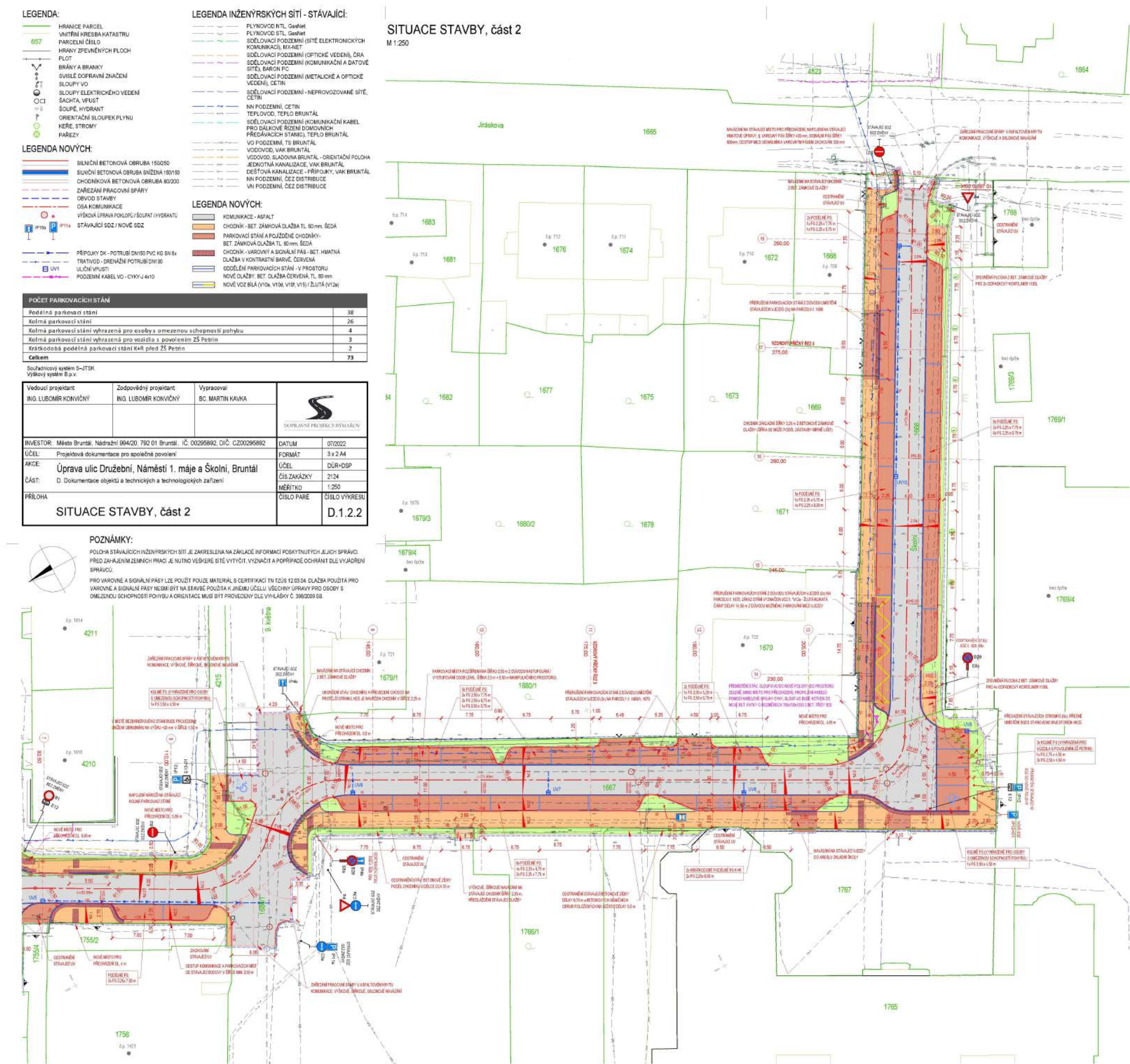


Souřadnicový systém S-JTSK
Výškový systém B.p.v.

Vedoucí projektant ING. LUBOMÍR KONVIČNÝ	Zodpovědný projektant ING. LUBOMÍR KONVIČNÝ	Vypracoval BC. MARTIN KAVKA	 DOPRAVNÍ PROJEKCE RÝMAŘOV	
INVESTOR: Město Bruntál, Nádražní 994/20, 792 01 Bruntál, IČ: 00295892, DIČ: CZ00295892			DATUM	07/2022
ÚČEL: Projektová dokumentace pro společné povolení			FORMÁT	A3
AKCE: Úprava ulic Družební, Náměstí 1. máje a Školní, Bruntál			ÚČEL	DÚR+DSP
ČÁST: C. Situační výkresy			ČÍS.ZAKÁZKY	2124
PŘÍLOHA			MĚŘÍTKO	-
PŘEHLEDNÁ SITUACE			ČÍSLO PARÉ	ČÍSLO VÝKRESU
				C.1



Provozovatel DS: GasNet, s.r.o.; Stavebník: Město Bruntál , Nádražní 994/20 , 79201 Bruntál. K.ú.: Bruntál-město.



Vyřizuje: Veronika Mazánková
Tel.: (+420) 558 271 371
E-mail: kancelar@mx-net.cz
Datum: 2022-12-13

Bc. Martin Kavka
dpr.kavka@gmail.com

Vyjádření k existenci sítí č. 20221213/01

Název stavby: „Úprava ulic Družební, Náměstí 1. máje a Školní, Bruntál“

Investor: Město Bruntál, Nádražní 994/20, 792 01 Bruntál, IČ: 00295892, DIČ: CZ00295892

MX-NET Telekomunikace s.r.o., sídlem Oborná č.p. 95, 792 01 OBORNÁ, IČ 27800334, společnost zapsaná u Krajského soudu v Ostravě, oddíl C, vložka 41875, podnikatel v elektronických komunikacích na základě osvědčení č. 1987 od Českého telekomunikačního úřadu, tímto vydává následující vyjádření k existenci sítí:

Na základě předloženého situačního snímku výše uvedené stavby sdělujeme, že v žadatelem vyznačeném zájmovém území **DOJDE** ke střetu s podzemním nebo nadzemním vedením a zařízením veřejné sítě elektronických komunikací v majetku, nebo ve správě naší společnosti.

Podle ust. § 102, odst. 2 ZEK činí ochranné pásmo VKS 0.5 m po stranách krajního vedení a podle ust. § 102, odst. 3 ZEK je v tomto ochranném pásmu VKS bez souhlasu jeho vlastníka mj. zakázáno provádět zemní práce nebo terénní úpravy, zřizovat stavby či umisťovat konstrukce nebo jiná podobná zařízení a vysazovat trvalé porosty.

Po prostudování předložené žádosti Vám stanovujeme tyto podmínky:

- a) Stavba bude umístěna mimo ochranné pásmo VKS, tj. do vzdálenosti nejméně 0.5 m od kraje vedení VKS.
- b) Před zahájením prací objednáte vytyčení polohy VKS přímo ve staveništi a jeho blízkém okolí. Vytyčení objednávejte na číslech uvedených v hlavičce tohoto vyjádření. Při objednávání sdělte číslo vyjádření. Vytyčení je zpoplatněno částkou 2.500,- Kč za 1. hodinu práce a 500,- Kč za každou další započatou hodinu práce. K této částce bude připočteno dopravné ve výši 12,- Kč/1 km. Všechny výše uvedené ceny jsou bez DPH. O provedeném vytyčení musí být proveden zápis ve stavebním deníku.
- c) Prokazatelně seznámíte pracovníky, kteří budou provádět práce, s polohou VKS a upozorníte je na možnou polohovou odchylku ve všech směrech od polohy udávané ve výkresu. Možná polohová odchylka činní až 1,0m od ochranného pásma VKS.
- d) Prokazatelně upozorníte pracovníky, aby dbali při pracích v těchto místech největší opatrnosti, nepoužívali zde nevhodné nářadí a aby ve vzdálenosti 2,0 m po každé straně vyznačené trasy VKS nepoužívali žádné mechanizační prostředky.
- e) Po dobu výstavby učiníte veškerá nezbytná opatření, vedoucí k zamezení možného poškození VKS přejezdem stavební techniky, a to i na přístupových trasách ke staveništi.

- f) Nad VKS budete dodržovat zákaz skládek a budování zařízení, které by k VKS znemožňovaly přístup.
- g) Prokazatelně zajistíte, aby okryté vedení VKS, či jeho příslušenství, bylo řádné zabezpečeno proti poškození, a to nejen při provádění prací, ale i před poškozením třetími osobami.
- h) V případě, kdy dojde k obnažení vedení VKS, nebo k vytyčenému střetu s VKS bez jeho zjevné přítomnosti, zajistíte, aby organizace provádějící práce zhuťnila zeminu pod VKS a vyzvala naše pracovníky k provedení kontroly před zakrytím vedení VKS, nebo vytyčené polohy VKS. Tuto kontrolu, prosím, objednávejte nejméně 3 dny před požadovaným termínem. Kontrola je zpoplatněna částkou 500,- Kč za 1 hodinu práce. K této částce bude připočteno dopravné ve výši 12,- Kč/1km. Všechny výše uvedené ceny jsou bez DPH. O provedené kontrole musí být proveden zápis ve stavebním deníku.
- i) Zajistíte, aby při křížení, nebo souběhu s VKS byla dodržena ČSN 73 60 05 (Prostorová úprava vedení technického vybavení) a aby nám bylo ohlášeno neprodleně jakékoli poškození VKS.
- j) Bez našeho souhlasu formou vyznačení do stavebního deníku vedeného zhotovitelem stavby nebudete snižovat vrstvu zeminy nad a pod VKS, nebo jakkoli měnit polohu VKS.
- k) Zajistíte, aby organizace provádějící práce v ochranném pásmu VKS dodržela platné normy ČSN a EN, zákony, vyhlášky a nařízení vlády vztahující se k předmětné stavbě, nebo k VKS.

Při splnění výše uvedených podmínek s povolením nadepsané stavby SOUHLASÍME. Za splnění podmínek ve fázi povolování stavby považujeme jejich promítnutí do výrokové části předmětného povoleního titulu.

Vyjádření je platné **9 měsíců** ode dne jeho vydání a pozbývá platnosti změnou rozsahu zájmového území, změnou způsobu provedení střetu s VKS, nebo změnou důvodu vydání vyjádření uvedeného v žádosti.



Za MX-NET Telekomunikace s.r.o.

Veronika Mazánková

Příloha č. 1, MX-NET trasa vedení + mapa:



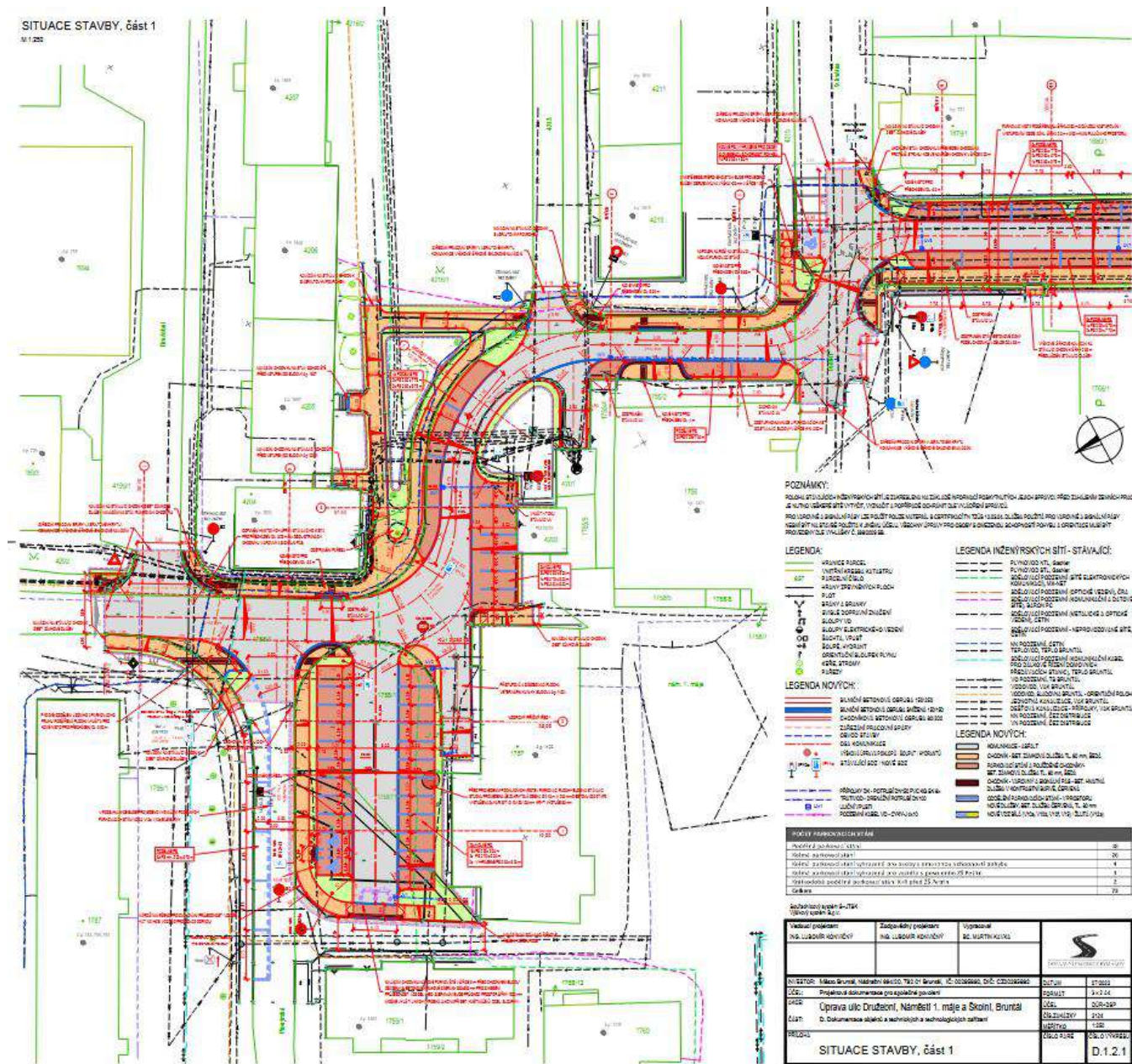
Příloha č. 2, situační výkres - přehledná situace předložená žadatelem:



Souřadnicový systém S-JTSK
Výškový systém B.p.r.

Vedoucí projektant ING. LUDOMÍR KONVIČNÝ	Zodpovědný projektant ING. LUDOMÍR KONVIČNÝ	Vypracoval EG. MARTIN KAVKA	 TECHNICKÁ KOMUNIKACE s.r.o.	
INVESTOR: Město Bruntál, Nádražní 994/20, 792 01 Bruntál, IČ: 03295692, DIČ: CZ03295692			DATUM	07/2022
ÚČEL: Projektová dokumentace pro společná povolení			FORMÁT	A3
AKCE:	Úprava ulic Družební, Náměstí 1. máje a Školní, Bruntál		ÚČEL	DÚR+DSP
ČÁST:	C. Situační výkresy		ČÍS. ZAKÁZKY	2121
			MĚŘÍTKO	-
PRÍLOHA			ČÍSLO PARÉ	ČÍSLO VÝKRESU
PŘEHLEDNÁ SITUACE				C.1

Příloha č. 3, situace stavby, část 1 předložená žadatelem:

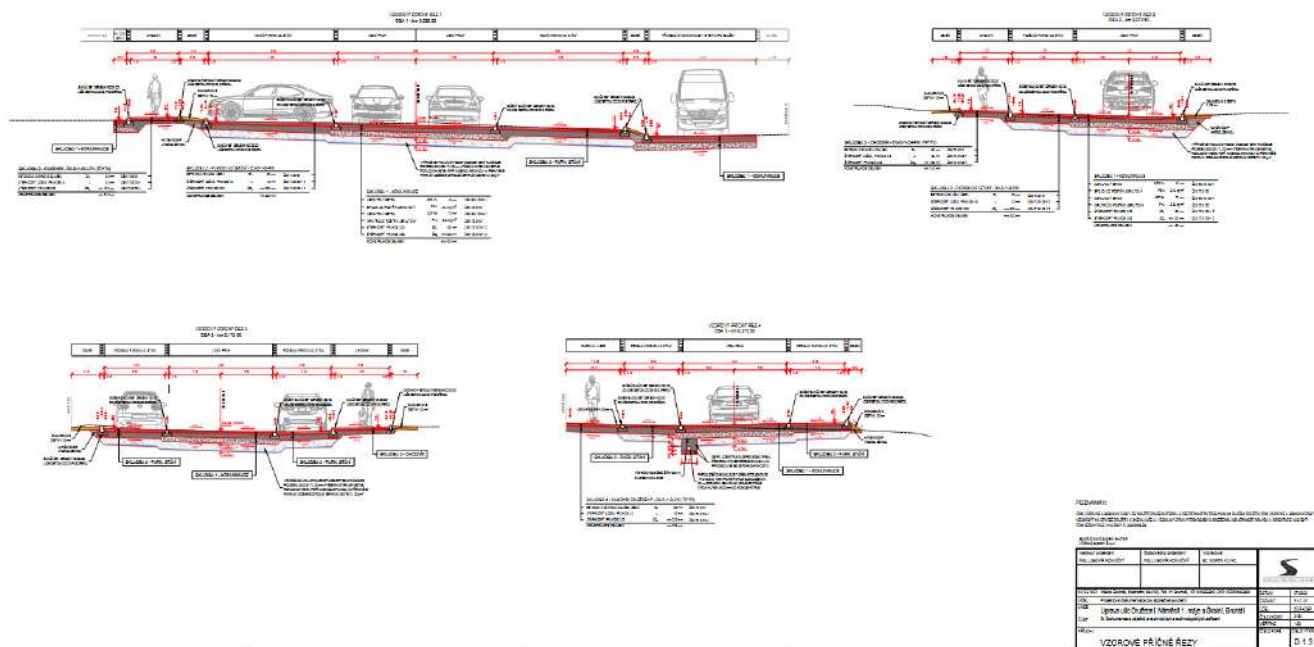


[illegible]

Příloha č. 5, vzorové příčné řezy předložené žadatelem:

VZOROVÉ PŘÍČNÉ ŘEZY

W1.02



Bc. Martin Kavka

Žižkova 1281/12, Rýmařov, 795 01

IČ: 08307237,

dpr.kavka@gmail.com

ID schránky: eeiahua

VĚC: VYJÁDŘENÍ K EXISTENCI SÍTÍ

Vážený pane Kavka,

reaguji tímto na Vaši e-mailovou žádost o vyjádření k projektové dokumentaci akce "Úprava ulic Družební, Náměstí 1. máje a Školní, Bruntál" (DÚR+DSP) ze dne 8.12.2022.

Naše společnost SLADOVNA s.r.o. je vlastníkem starého vodovodního řadu DN200 z 60. let minulého století, který stále funguje a je pro naši výrobu nepostradatelný. Dle Vámi předložené projektové dokumentace DOJDE KE STŘETU. Pokud půjde o zemní práce povrchové (úprava vozovky, chodníků a zeleně) do cca 0,8 m hloubky, nebude náš vodovod s Vaší akcí kolidovat. Pokud zemní práce zasáhnou hlouběji než 0,8 m hloubky od povrchu terénu a budou prováděny v ochranném pásmu našeho vodovodního řadu, bude nutné zajistit akustické vytyčení našeho řadu v době čerpání vody (upozorňuji, že řad není trvale natlakován a k čerpání vody dochází pulzně dle požadavků naší výroby) – mimo čerpání vody nemusí být vodovod řádně vytyčen. Vodivý kontakt na potrubí připojen je. Bude-li tedy třeba zajistit vytyčení, prosím obraťte se na nás v předstihu alespoň 14 kalendářních dní.

S poděkováním a s pozdravem


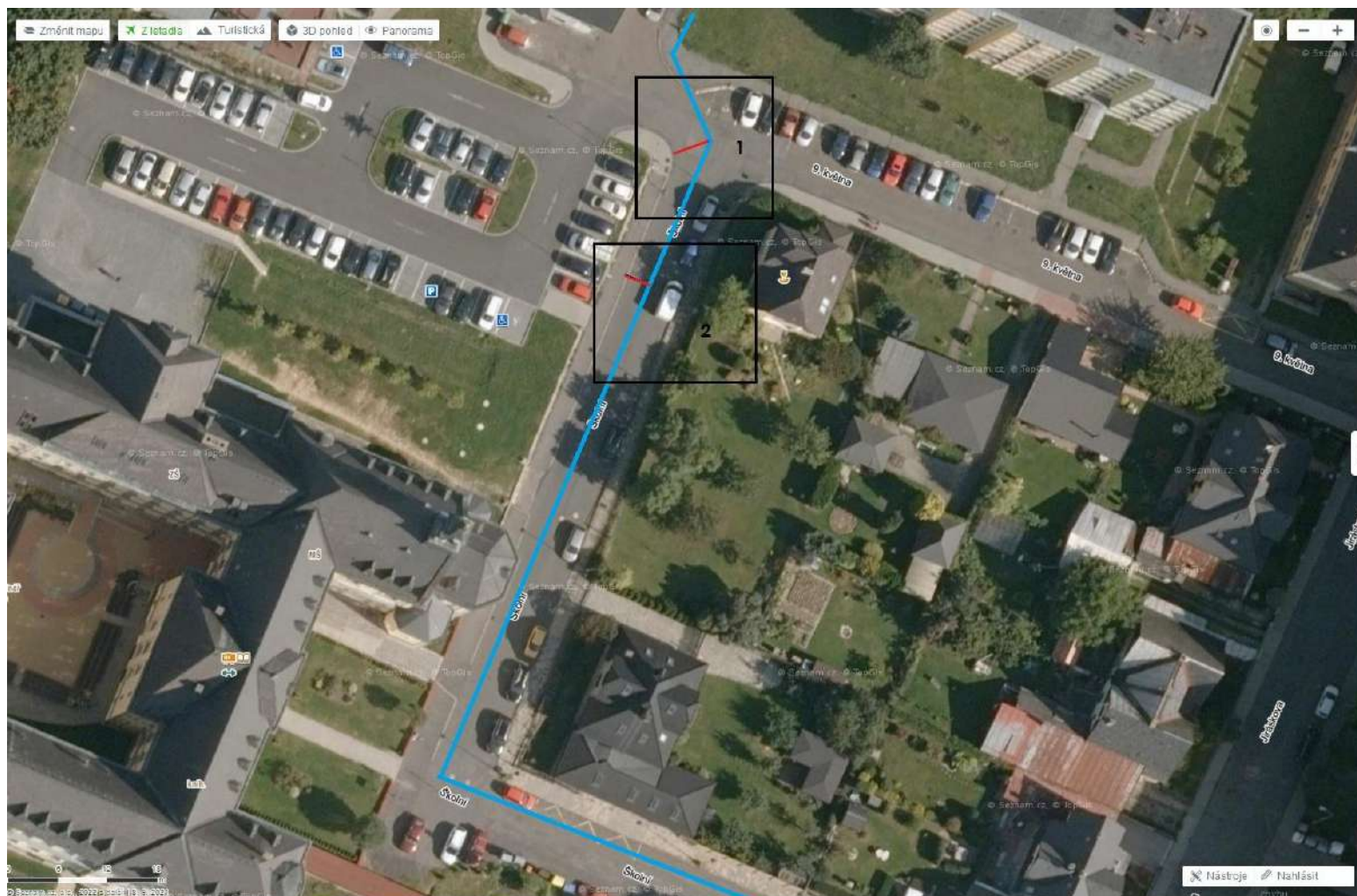


SLADOVNA s.r.o.
Karolíny Světlé 1488/4, 792 01 Bruntál -1-
IČ: 47150688 DIČ: CZ47150688
Tel.: (+420) 554 712 874
Fax: (+420) 554 712 875
www.sladovna-bruntal.cz
sladovna
BRUNTÁL

MUDr. Jan VANĚK ml.
jednatel společnosti

SLADOVNA s.r.o.
K. Světlé 1488/4, 792 01 Bruntál
IČ: 47150688, DIČ: CZ47150688
GSM: **(+420) 728 378 359**
Tel. (+420) 554 712 874
e-mail: jan.vanek@sladovna-bruntal.cz
www.SLADOVNABRUNTAL.cz

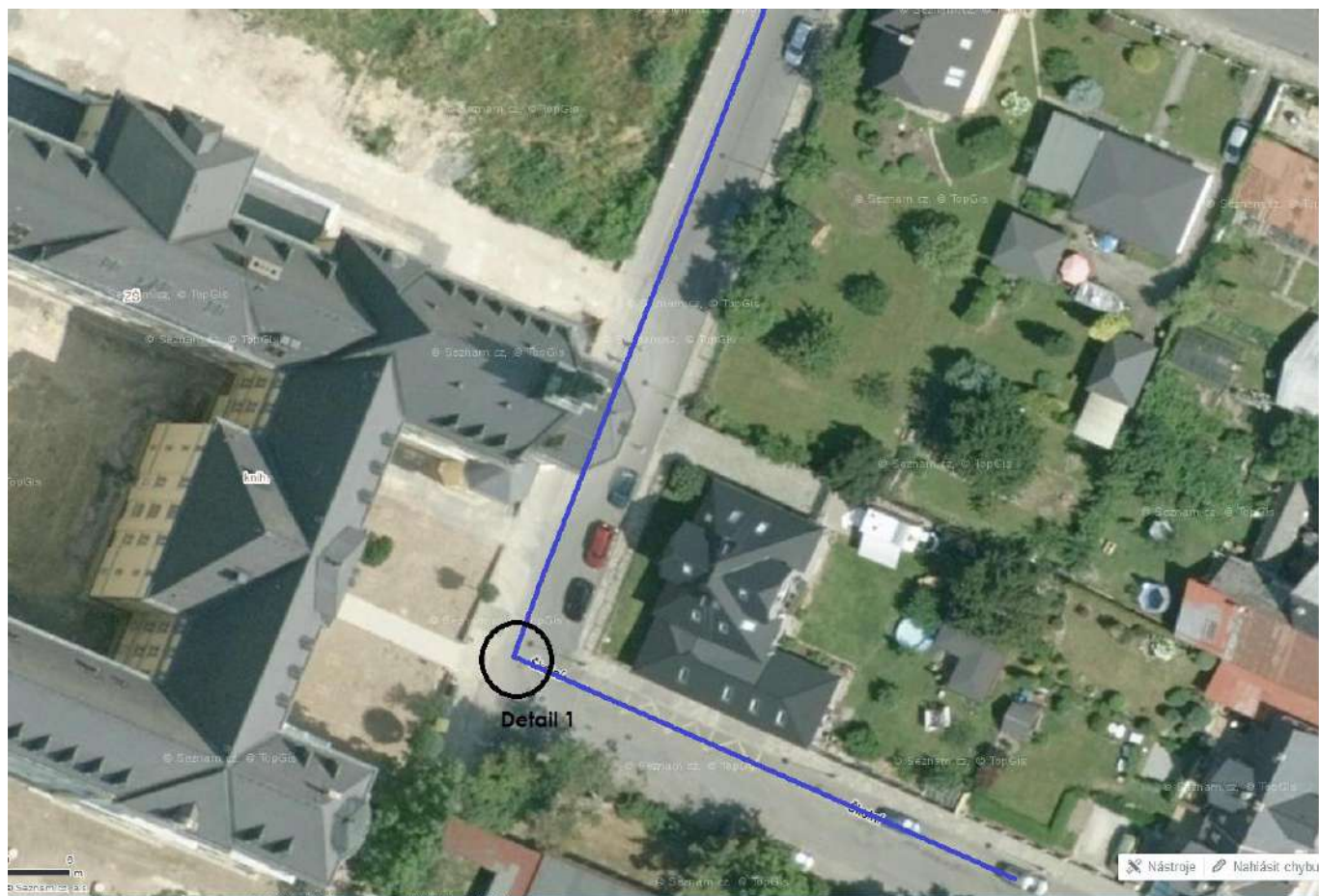
V Bruntále dne 8. 2. 2023



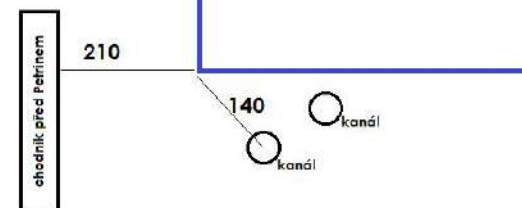
Potrubí je 2,7
metru od
obrubníku
chodníku



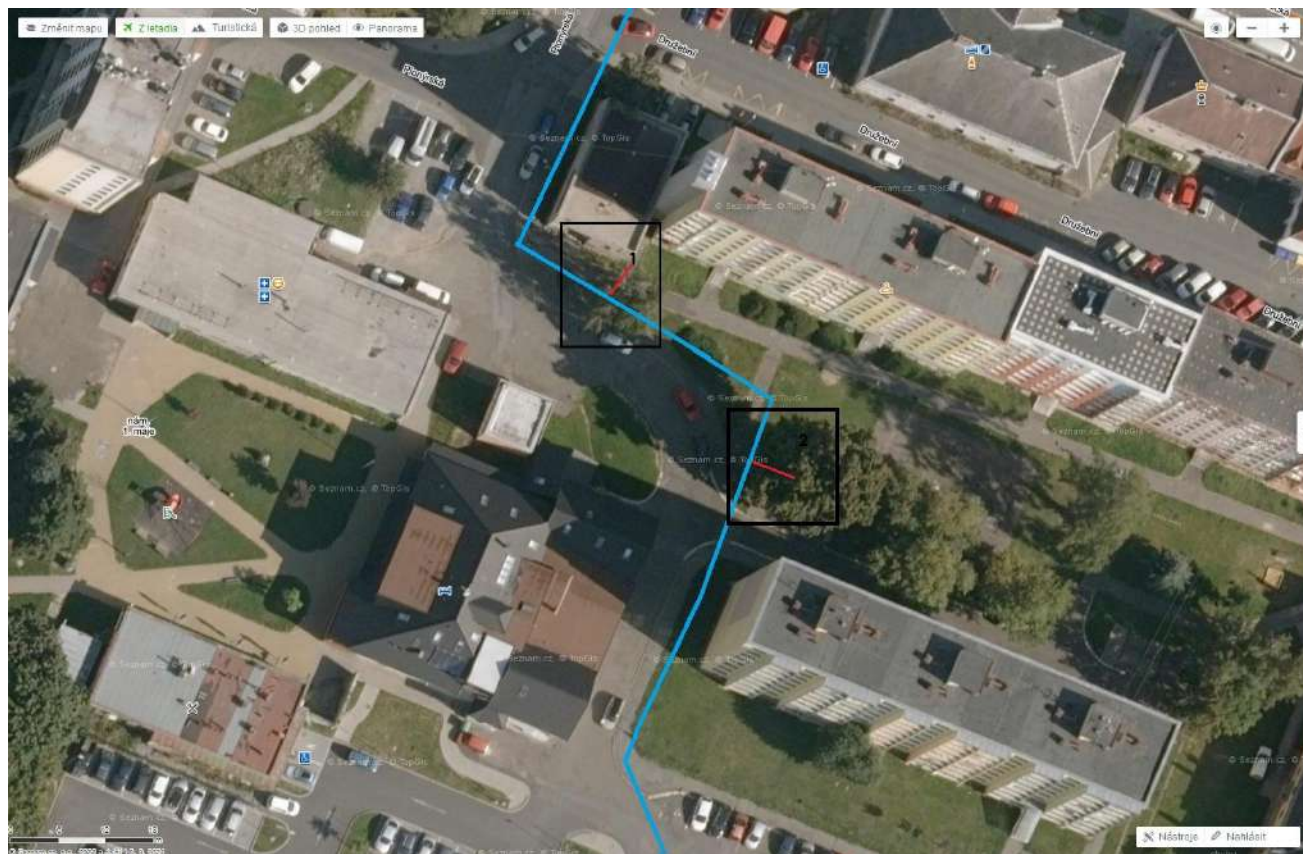
Potrubí je 2,3
metru od
obrubníku
chodníku na
úrovni
poklopu
kanálu



Detail 1



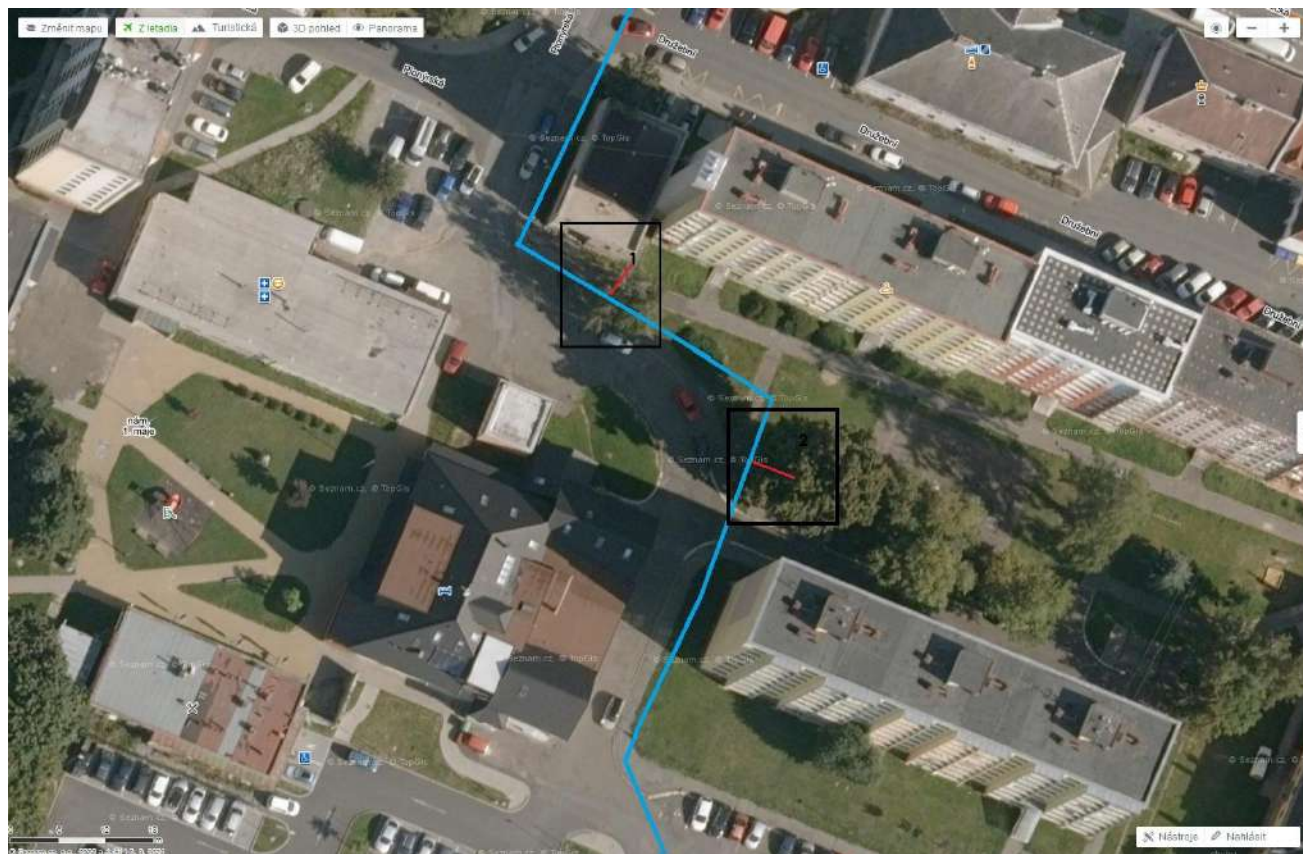
240 od obrubníku (hrana k asfaltu silnice) a 140 od středu kanálu bližšího Petrinu



Potrubi je 7
metrů od rohu
kotelny



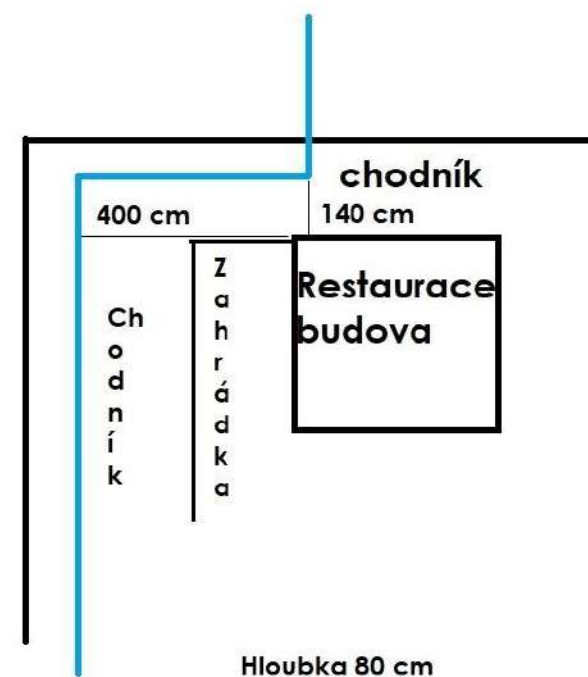

5,4 metru od
stomu



Potrubí je 7
metrů od rohu
kotelny



5,4 metru od
stomu



Váš dopis

Ze dne

07. 12. 2022

Naše značka

I 61-22//220861

Vyřizuje

Petr Meca

Telefon

554 774 239

Email

petr.meca@teplobr.cz

Bruntál dne

14. 12. 2022

DOPRAVNÍ PROJEKCE
RÝMAŘOV

Bc. Martin Kavka
Žižkova 1281/12
795 01 Rýmařov

Vyjádření k existenci inženýrských sítí

Vážení,

Na základě Vaší žádosti ze dne 7.12.2022 a přiložených situačních výkresů s vyznačením zájmové oblasti, Vám zasíláme toto vyjádření:

Váš záměr stavby „Úprava ulic Družební, Náměstí 1. Máje a Školní, Bruntál“ dle situačního zákresu, **se dotkne zájmů** společnosti TEPLO BRUNTÁL a.s. a to soustavy teplovodů, která je umístěna tak jak je zakresleno na námi dodaných situačních výkresech. Souběžně s trasou teplovodu (ve stejné hloubce jako teplovod) je uložen i komunikační kabel pro dálkové řízení domovních předávacích stanic. Během realizace výše uvedeného záměru dojde ke křížení s naším teplovodem. Současně touto stavbou také dojde k **dotčení ochranného pásma teplovodu a dalších zařízení** společnosti TEPLO BRUNTÁL a.s.. Ochranné pásmo teplovodu je zřízeno dle zákona č. 458/2000 Sb., § 87 odst. 2 v platném znění, a to ve vzdálenosti 2,5m od krajního líce teplovodu na každou stranu.

Realizace Vašeho stavebního záměru je dle § 87 odst. 4 výše uvedeného zákona možná pouze za dodržení níže uvedených podmínek:

1. Vytýčení těchto sítí teplovodů Vám za úplaty zajistí na základě objednávky náš pracovník p. Dalibor Hrdlička tel. 554 774 230 nebo 603 878 354. Pro poskytnutí dig. dat o skutečné poloze dotčeného teplovodu prosím kontaktujte našeho pracovníka p. Petra Mecu na tel. 603 721 317 nebo e-mail: meca@teplobr.cz.
2. Křížení vedení (pokud bude odkrýváno pod úrovní terénu) s teplovodem je možné za podmínky zachování dostatečného krytí teplovodu (min. krytí je 500mm od horní hrany teplovodu).
3. Veškeré zemní práce probíhající v ochranném pásmu musí být prováděny ručně, v ochranném pásmu je zákaz pohybu jakékoliv těžké stavební techniky, nebo skládky stavebního materiálu.
4. V případě obnažení naší teplovodní sítě, nebo našeho telekomunikačního kabelu, požadujeme zastavit výkopové práce a okamžitě přizvat ke kontrole p. Hrdličku.
5. V ochranném pásmu je zákaz pohybu jakékoliv těžké stavební techniky, nebo skládky stavebního materiálu.



TEPLO BRUNTÁL a.s.

IČ: 25350676 | DIČ: CZ25350676 | Datová schránka: 8jrgmqq

Zapsána v obchodní rejstříku vedeném Krajským soudem v Ostravě, oddíl B, vložka 1345



554 774 224

Šmilovského 659/6, 792 01 Bruntál

www.teplobr.cz

Sestava



Mapa v měřítku 1:455

Vyřizuje: Jaroslav Metelka
email: metelka@tsbruntal.cz
Telefon: 552 306 750
Č. j. TS/P2022/3834
Datum: 27.12. 2022
TS Bruntál, s.r.o.
Zeyerova 12, Bruntál, 79201

Bc. Martin Kavka
Žižkova 1281/12
795 01 Rýmařov

Věc: Žádost o vyjádření

Na Žádost o stanovisko ke stavbě „Úprava ulic Družební, Náměstí 1. máje a Školní Bruntál „Vám sdělujeme, že se s technickým řešením souhlasíme.

S přátelským pozdravem

Pavlaína Pagáčová
sekretariát TS Bruntál, s.r.o.



Pagáčová



**Bc. Martin Kavka
Žižkova 1281/12
795 01 Rýmařov**

Váš dopis značky / ze dne:

Naše značka

Vyřizuje / linka

Bruntál

VaK/2022/2093

Ing. Procházková/kl. 316

14.12.2022

Věc:**Stanovisko ke stavební akci „Úprava ulic Družební, náměstí 1. máje a Školní, Bruntál“**

Na základě Vaší žádosti ze dne doručení 14.12.2022, vedené pod naším č.j. 3748/22 ve věci vydání našeho stanoviska k projektové dokumentaci stavby vedené pod názvem „**Úprava ulic Družební, náměstí 1. máje a Školní, Bruntál**“, stavba situována na pozemku parc. č. 1795/1, 4203, 4199/1, 1758/1, 1755/1, 4214, 4216/1, 4213, 4215, 1686/1, 1667, 1766/1, 1765, 1767, 1666, 1665, 4202, 1758/11, 1670 v k.ú. a obci Bruntál, investor – Město Bruntál, Vám sdělujeme, že **budou dotčena** vodárenská zařízení a jejich ochranná pásma, která jsou stanovena zákonem o vodovodech a kanalizacích č.274/2001 Sb. tj. 1,5 m do DN 500 a 2,5 m nad DN 500 na každou stranu od vnějšího líce vodovodního (kanalizačního) potrubí. U vodovodních řadů nebo kanalizačních stok nad DN 200, jejichž dno je uloženo v hloubce větší 2,5 m pod upraveným povrchem, se vzdálenosti zvyšují o 1,0 m od vnějšího líce potrubí. Ve věci existence domovních vodovodních a kanalizačních přípojek sdělujeme, že nejsme jejich vlastníkem ani správcem. Jejich situování sdělí vlastníci pozemku nebo stavby připojené na veřejný vodovod nebo kanalizaci.

Souhlasíme s realizací výše uvedené stavby a se zásahem do ochranného pásma vodovodu a kanalizace za předpokladu, že budou dodrženy námi stanovené podmínky, které požadujeme zahrnout do podmínek povolení stavby:

- před zahájením stavby požadujeme provést vytyčení vodovodu a kanalizace pro přesné zjištění trasy vedení a hloubky jejich uložení. Vytyčení bude provedeno na základě Vaší objednávky. Cena prací bude stanovena dle skutečného rozsahu provedených prací a aktuálního ceníku společnosti, který je zveřejněn na webových stránkách www.vakbruntal.cz,
- výstavbou nesmí být snižována úroveň terénu v rozsahu ochranného pásma nad vodovodním a kanalizačním potrubím pro zachování mocnosti krytí potrubí, požadujeme zachovat stávající polohu veškerých armatur na vodovodním řadu a šachet kanalizační stoky a výškové osazení poklopů musí odpovídat niveletě okolního terénu,
- nově navržené uliční vpusti dešťové kanalizace budou umístěny ve vzdálenosti minimálně 1,0 m od vnějšího líce vodovodního a kanalizačního potrubí,
- při připojování přípojek dešťové kanalizace do naší jednotné kanalizace požadujeme naši účast (nutno dohodnout 3 dny předem na tel. č. 737 224 615),
- svislá dopravní značení a sloupy veřejného osvětlení požadujeme situovat zcela mimo ochranné pásmo veřejného vodovodu a kanalizace,

Společnost je registrována v OR vedeném u Krajského soudu v Ostravě, oddíl B, číslo vložky 732.

Informace o zpracování osobních údajů najdete na www.vakbruntal.cz

ISO 9001
REGISTERED QUALITY SYSTEMISO 14001
REGISTERED EMS

Telefon: 555 537 300
Fax: 555 537 380

E-mail: vakbruntal@vakbruntal.cz
Bankovní spojení: KB Bruntál č.ú. 1704771/0100

IČ: 47675861

DIČ: CZ47675861

- případné křížení drenážního potrubí a kabelu VO bude, pokud možno, kolmé na vodovodní řadu a kanalizační stoku, minimálně pod úhlem 60° a vzdálené min. 1,0 m od poklopu ovládací armatury na vodovodním řadu a šachty kanalizační stoky (to se týká i armatur domovních vodovodních a kanalizačních přípojek),
- při souběhu požadujeme drenážní potrubí a kabel VO uložit mimo ochranné pásmo vodovodního řadu a kanalizační stoky, pouze ve stísněných místech, kde nebude možné respektovat naše ochranné pásmo, mohou být drenážní potrubí a kabel VO umístěny v minimální vzdálenosti 1,0 m od vnějšího líce vodovodního a kanalizačního potrubí,
- požadujeme, aby nebyly v průběhu výstavby a po jejím dokončení v ochranném pásmu vodovodních řadů a kanalizačních stok skladovány žádné materiály a byl umožněn trvalý přístup ke všem ovládacím armaturám a šachtám,
- zemní práce v bezprostřední blízkosti stávajícího vodovodního a kanalizačního potrubí veřejného vodovodu a kanalizace, to je v jejich ochranném pásmu, je stavebník povinen provádět výhradně ručně, a to takovým způsobem, aby nedošlo k poškození vodovodního a kanalizačního potrubí, signalizačního vodiče, ovládacích armatur a jejich poklopů. V případě, že při realizaci díla i přesto dojde k jakémukoliv poškození, je stavebník povinen neprodleně o této skutečnosti informovat provozovatele vodovodů a kanalizací (VaK Bruntál a.s., tel.: 724983520, 724983522) pro zajištění opravy poškození na náklad stavebníka,
- požadujeme, aby před ukončením povrchu komunikace a terénu (v místech dotčení vodárenských zařízení) byl přizván 3 dny předem náš pracovník pro odsouhlasení uložení poklopů armatur a odzkoušení jejich funkčnosti (VaK Bruntál a.s., tel.: 724983520, 724983522). Stavbou poškozené armatury a poklopy budou nahrazeny novými téhož druhu a rozměru na náklad stavebníka,
- pro provádění zemních prací v blízkosti vodovodního řadu a kanalizační stoky pro veřejnou potřebu, to je v jejich ochranném pásmu, přikládáme další „Podmínky pro provádění prací v ochranném pásmu vodovodního řadu nebo kanalizační stoky.“


Toto sdělení se vydává pro účely povolení řízení výše uvedené stavby a má platnost dva roky od data vydání.

S přátelským pozdravem

 **VaK Bruntál a.s.**

tř. Práce 1445/42, 792 01 Bruntál

-5-


.....
Ing. Jaroslav Jouza
ředitel společnosti

Příloha: 1x dle textu



**Podmínky pro provádění prací v ochranném pásmu vodovodního řadu
nebo kanalizační stoky v majetku VaK Bruntál a.s.
pro křížení, souběh, napojení apod.**

1. V ochranném pásmu vodovodu a kanalizace, to je 1,5m do DN 500 a 2,5m nad DN500 od vnějšího líce stěny potrubí horizontálně na obě strany (blíže viz *zákon č. 274/2001 Sb., §23 odst. 3 pís. „a“ – o vodovodech a kanalizacích pro veřejnou potřebu* ve znění posledních vydaných předpisů a jeho prováděcích vyhlášek) je nutné veškeré práce provádět se zvýšenou opatrností, aby nedošlo k poškození vodovodního nebo kanalizačního potrubí,
2. povinností stavebníka provádějící práce v ochranném pásmu je zabezpečit stávající vodovodní nebo kanalizační potrubí procházející výkopem takovým způsobem, aby nemohlo dojít k jeho poškození,
3. při návrhu a realizaci jiných podzemních vedení trváme na dodržení minimálních vzdáleností, stanovených správcem vodovodního řadu nebo kanalizační stoky. Nejmenší přípustné vzdálenosti jsou stanoveny ČSN 73 6005 – *prostorové uspořádání sítí technického vybavení*,
4. po ukončení zemních prací a záhozu výkopu požadujeme, aby minimální krytí vodovodního řadu zeminou bylo 1,5m a maximální 2,0m. Odchytky od stanovených kót je možné pouze se souhlasem provozovatele vodovodního řadu,
5. při obnažení a znovu zasypání vodovodního potrubí požadujeme, aby pod potrubím a na bocích bylo pískové lože o minimální mocnosti 10cm a potrubí bylo obsypáno pískem do výše 30cm nad horní líc potrubí,
6. v případě, že vodovodní potrubí je provedeno z nekovových (nevodivých) materiálů, kovový vodič vedený v trase vodovodního řadu nesmí být porušen. Dojde-li přesto k jeho porušení, musí být tento vodič opraven před provedením zásypu, a to napojením na kovové části armatur. O porušení vodiče uvědomí stavebník správce vodovodního řadu, který je oprávněn provést kontrolu vodivosti na náklady stavebníka,
7. dojde-li při provádění prací k odkrytí armatur, je nutno tyto zabezpečit před poškozením. Před jejich zpětným zásypem je nutné provést zhutnění podloží, případně osadit bloky dle ČSN 75 5410 – *bloky vodovodních potrubí*. U hydrantů je nutné provést obsyp štěrkem tak, aby bylo možné hydrant odvodnit,
8. poklopy armatur je nutné podezdít nebo podložit betonovými tvárnicemi. Okolí poklopů je nutno zpevnit v minimální šíři 50cm. Výškové osazení poklopů musí odpovídat niveletě okolního terénu, případně vozovky,
9. dojde-li v rámci provádění prací k demontáži orientačních sloupků nebo tabulek, je nutno tyto po ukončení prací znovu osadit. Změna ve způsobu osazení je možná pouze po předchozí dohodě se správcem veřejného vodovodního řadu. Dojde-li k jejich poškození, je stavebník povinen na vlastní náklady poškozenou tabulku nebo sloupek nahradit,
10. veškeré práce v ochranném pásmu vodovodního řadu nebo kanalizační stoky musí být předem ohlášeny provozovateli vodárenského zařízení. Před záhozem potrubí je stavebník povinen přizvat zástupce provozovatele vodovodního řadu a kanalizační stoky ke kontrole dodržení stanovených podmínek.

.....
Ing. Jaroslav Jouza
ředitel společnosti



Pomáhat a chránit

KRAJSKÉ ŘEDITELSTVÍ POLICIE MORAVSKOSLEZSKÉHO KRAJE

územní odbor Bruntál
dopravní inspektorát Bruntál

Č. j. KRPT-290860-2/ČJ-2022-070106

Bruntál 15. prosince 2022

Počet stran: 2

Bc. Martin Kavka
Žižkova 1281
795 01 Rýmařov**Stanovisko k dokumentaci stavby pro společné územní a stavební řízení - "Úprava ulic Družební, Náměstí 1. máje a Školní, Bruntál"**

Policie České republiky, Krajské ředitelství policie Moravskoslezského kraje, územní odbor Bruntál, dopravní inspektorát jako dotčený orgán v územním, stavebním řízení a ve společném územním a stavebním řízení příslušný k uplatnění stanoviska k zajištění bezpečnosti a plynulosti provozu na pozemní komunikaci podle § 16 odst. 2 písm. b) zákona č. 13/1997 Sb., o pozemních komunikacích vydává stanoviska pro rozhodnutí a pro jiné úkony speciálního stavebního úřadu k dokumentaci stavby :

"Úprava ulic Družební, Náměstí 1. máje a Školní, Bruntál"

Projekt je předložen ve stupni dokumentace pro společné územní a stavební řízení.

Dokumentace je předložena v rozsahu:

- Žádost žadatele - Bc. Martin KAVKA - (1 x A4)
- Průvodní zpráva - (5 x A4)
- Souhrnná technická zpráva - (28 x A4)
- Situační výkres širších vztahů - výkres č. C.1 (1 x A3)
- Situační výkres stavby - 1.část - výkres č. D.1.2.1 (M=1:250)
- Situační výkres stavby - 2.část - výkres č. D.1.2.2 (M=1:250)
- Výkres vodorovných příčných řezů - výkres č. D.1.3 (M=1:50)
- Situační výkres rozhledových poměrů - místa pro přecházení - výkres č. D.1.6.1 (M=1:400)
- Situační výkres rozhledových poměrů - křižovatky, sjezdy - výkres č. D.1.6.2 (M=1:400)
- Plná moc - MěÚ Bruntál - (2 x A4)

Uplatnění stanoviska Policie České republiky:

Partyzánská, č. 7
792 01 Bruntál

Dopravní inspektorát Bruntál se seznámil s předloženým projektem, kdy lze konstatovat, že návrh odpovídá obecným požadavkům na bezpečnost a plynulost provozu na pozemních komunikacích, kdy navržené řešení a předložený projekt dopravní inspektorát :

D O P O R U Č U J E

Připomínky k navržení místní úpravě silničního provozu :

- **Nově navržené SDZ IP11a - "Parkoviště" umístěné na pochozí ploše chodníku za levým okrajem komunikace (první parkovací záliv s podélnými parkovacími místy ve směru jízdy k ulici Školní) nahradit IP11c - "Parkoviště podélné stání"**

- **Doplnit 2 x SDZ IP11c - "Parkoviště podélné stání" za levý a pravý okraj komunikace (travnatá plocha) při vjezdu na ul. Školní (jednosměrka) z ul. 9. Května**

- **Z kapacitních důvodů nově navržených podélných parkovacích míst zvážit úpravu délky podélných parkovacích míst na hodnotu 5,75 m + úpravu délky krajních parkovacích míst na hodnotu 6,75 m (pro způsob parkování couváním => blíže viz. tab. 5 normy ČSN 73 6056) popř. jednotlivá podélná parkovací místa v parkovacích zálivech vůbec nevyznačovat V10a - "Stání podélné" ale nahradit pouze V10d - "Parkovací pruh", kdy obě navržené varianty vyznačení parkování by měli vést k navýšení počtu parkovacích míst v dané oblasti (úprava hodnot délky parkovacích míst se ovšem netýká parkovacích míst vyznačených SDZ IP13e - "Parkoviště K+R" => zde je žádoucí zanechat rozměry parkovacích míst v navržených hodnotách umožňující najetí vozidlům na tato parkovací místa jízdou vpřed)**

Ve věci stanovení místní úpravy musí být vedeno silničním správním úřadem řízení ve smyslu ust. § 77 z. č. 361/2000 Sb. o provozu na pozemních komunikacích.

V případě použití přechodného dopravního značení je dále požadováno předložení konkrétního projektu značení rovněž příslušnému silničnímu správnímu úřadu obce s rozšířenou působností ve smyslu ust. § 77 z. č. 361/2000 Sb. o provozu na pozemních komunikacích, k čemuž doporučujeme využití odborné firmy.

Zpracoval:

por. Bc. Jan Menšík

komisař

npor. Bc. Pavel Černý
Vedoucí oddělení

por. Bc. Jan Menšík

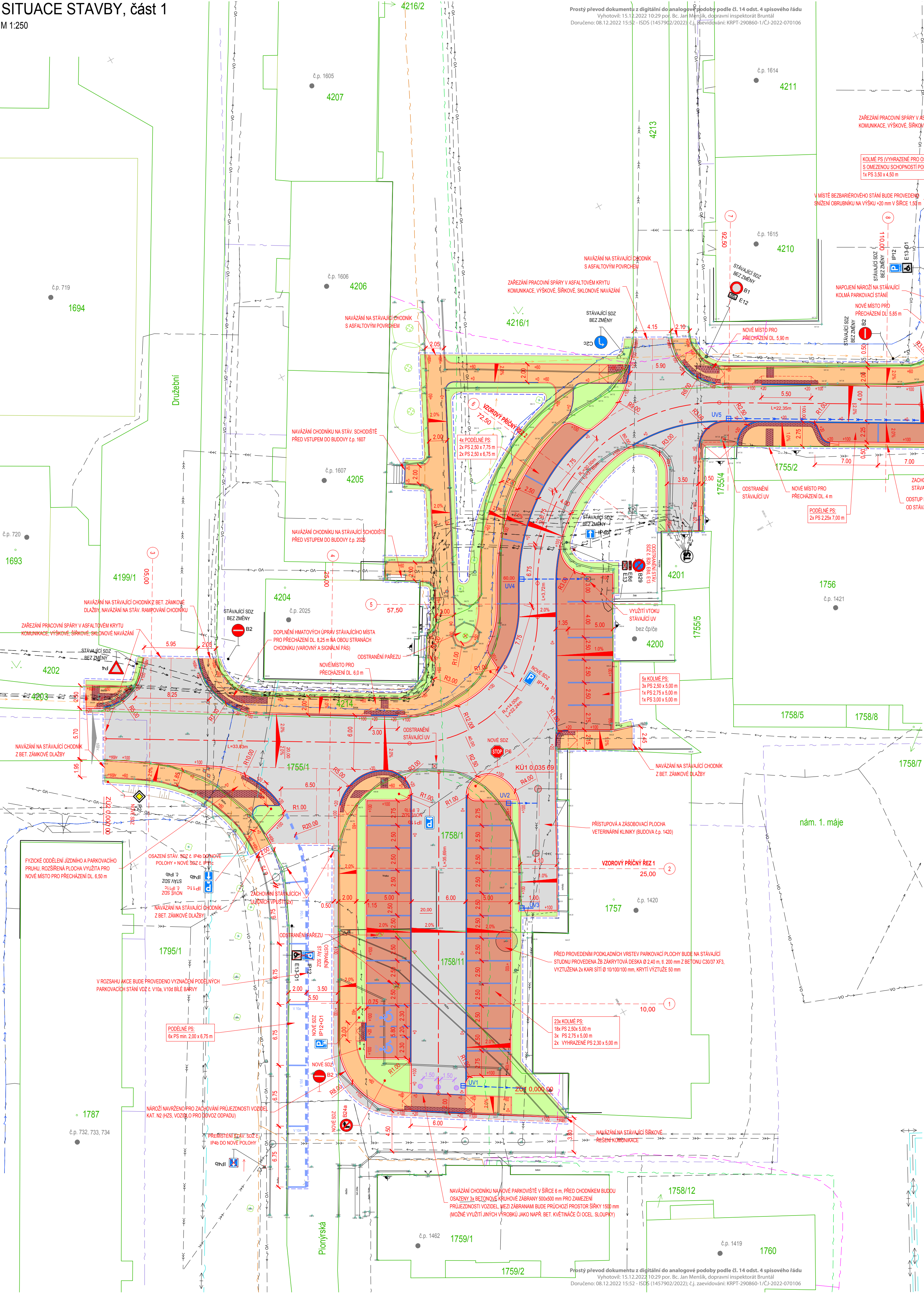
15.12.2022 10:28:59

Digitálně podepsal:

por. Bc. Jan Menšík
POLICIE ESKE REPUBLIKY

D vod:

SITUACE STAVBY, část 1
M 1:250



POZNÁMKY:
POLOHA STÁVAJÍCÍCH INŽENÝRSKÝCH SÍTÍ JE ZAKRESLENA NA ZÁKLADĚ INFORMACÍ POSKYTNUTÝCH JEJICH SPRÁVCÍ. PŘED ZAHÁJENÍM ZEMNÍCH PRACÍ JE NUTNO VEŠKERÉ SÍTĚ VYTÝČIT, VYZNAČIT A POPŘÍPADĚ OCHRÁNIT DLE VYJÁDRĚNÍ SPRÁVCŮ.
PRO VAROVNÉ A SIGNÁLNÍ PÁSY LZE POUŽÍT POUZE MATERIÁL S CERTIFIKACÍ TN TZS 12.03.04. DLAŽBA POUŽITÁ PRO VAROVNÉ A SIGNÁLNÍ PÁSY NESMÍ BYT NA STAVBĚ POUŽITA K JINÉMU ÚČELU. VEŠKYNĚ ÚPRAVY PRO OSOBY S OMEZENOU SCHOPNOSTÍ POHYBU A ORIENTACE MUSÍ BYT PROVEDENY DLE VYHLÁŠKY Č. 398/2009 SB.

- LEGENDA:**

 - HRANICE PARCEL
 - VNITŘNÍ KRESBA KATASTRU
 - PARCELNÍ ČÍSLO
 - HRANY ZPEVNĚNÝCH PLOCH
 - PLOT
 - BRÁNY A BRANKY
 - SVISLÉ DOPRAVNÍ ZNAČENÍ
 - SLOUPY VO
 - SLOUPY ELEKTRICKÉHO VEDENÍ
 - ŠACHTA, VPUSŤ
 - ŠOUPĚ, HYDRANT
 - ORIENTAČNÍ SLOUPEK PLYNU
 - KEŘE, STROMY
 - PARĚZY
- LEGENDA INŽENÝRSKÝCH SÍTÍ - STÁVAJÍCÍ:**

 - PLYNOVOD NTL, GasNet
 - PLYNOVOD STL, GasNet
 - SDĚLOVACÍ PODZEMNÍ (SÍTĚ ELEKTRONICKÝCH KOMUNIKACÍ), MX-NET
 - SDĚLOVACÍ PODZEMNÍ (OPTICKÉ VEDENÍ), ČRA
 - SDĚLOVACÍ PODZEMNÍ (KOMUNIKAČNÍ A DATOVÉ SÍTĚ), BARON PC
 - SDĚLOVACÍ PODZEMNÍ (METALICKÉ A OPTICKÉ VEDENÍ), CETIN
 - SDĚLOVACÍ PODZEMNÍ - NEPROVOZOVANÉ SÍTĚ, CETIN
 - NN PODZEMNÍ, CETIN
 - TEPLOVOD, TEPLŮ BRUNTÁL
 - SDĚLOVACÍ PODZEMNÍ (KOMUNIKAČNÍ KABEL PRO DÁLKOVÉ ŘÍZENÍ DOMOVNÍCH PŘEDÁVACÍCH STANIC), TEPLŮ BRUNTÁL
 - VO PODZEMNÍ, TS BRUNTÁL
 - VODOVOD, VAK BRUNTÁL
 - VODOVOD, SLADOVNÁ BRUNTÁL - ORIENTAČNÍ POLOHA
 - JEDNOTNÁ KANALIZACE, VAK BRUNTÁL
 - DEŠŤOVÁ KANALIZACE - PŘÍPOJKY, VAK BRUNTÁL
 - NN PODZEMNÍ, ČEZ DISTRIBUCE
 - VN PODZEMNÍ, ČEZ DISTRIBUCE
- LEGENDA NOVÝCH:**

 - KOMUNIKACE - ASFALT
 - CHODNÍK - BET. ZÁMKOVÁ DLAŽBA TL. 80 mm, ŠEDÁ
 - PARKOVACÍ STÁNÍ A POUŽÍDĚNÉ CHODNÍKY - BET. ZÁMKOVÁ DLAŽBA TL. 80 mm, ŠEDÁ
 - CHODNÍK - VAROVNÝ A SIGNÁLNÍ PÁS - BET. MATNÁ DLAŽBA V KONTRASTNÍ BĚLÉ, ČERVENÁ
 - ODDĚLENÍ PARKOVACÍCH STÁNÍ - V PROSTORU NOVÉ DLAŽBY, BET. DLAŽBA ČERVENÁ, TL. 80 mm
 - NOVÉ VZD BILÁ (V10a, V10d, V10f, V15) / ŽLUTÁ (V12a)
- LEGENDA NOVÝCH:**
- SILNIČNÍ BETONOVÁ OBRUBA 150/250
 - SILNIČNÍ BETONOVÁ OBRUBA SNIŽENÁ 150/150
 - CHODNÍKOVÁ BETONOVÁ OBRUBA 80/200
 - ZÁŘEZÁNÍ PRACOVNÍ SPÁRY
 - OBVOD STAVBY
 - OSA KOMUNIKACE
 - VÝŠKOVÁ ÚPRAVA POKLOPŮ / ŠOUPAT / HYDRANTŮ
 - STÁVAJÍCÍ SDZ / NOVÉ SDZ
 - PŘÍPOJKY DK - POTRUBÍ DN150 PVC KG SN 8x
 - TRATIVOD - DRENÁŽNÍ POTRUBÍ DN100
 - ULIČNÍ VPUSŤ
 - PODZEMNÍ KABEL VO - CYKY-J 4x10

POČET PARKOVACÍCH STÁNÍ	
Podélná parkovací stání	38
Kolmá parkovací stání	26
Kolmá parkovací stání vyhrazená pro osoby s omezenou schopností pohybu	
Kolmá parkovací stání vyhrazená pro vozidla s povolením ZŠ Petrin	4
Krátkodobá podélná parkovací stání K+R před ZŠ Petrin	3
Celkem	73

Souřadnicový systém S—JTSK Výškový systém B.p.v.			 DOPRAVNÍ PROJEKCE RÝMAŘOV	
Vedoucí projektant ING. LUBOMÍR KONVIČNÝ	Zodpovědný projektant ING. LUBOMÍR KONVIČNÝ	Vypracoval BC. MARTIN KAVKA		
INVESTOR: Město Bruntál, Nádražní 994/20, 792 01 Bruntál, IČ: 00295892, DIČ: CZ00295892			DATUM	07/2022
ÚČEL: Projektová dokumentace pro společné povolení			FORMÁT	3 x 2 A4
AKCE: Úprava ulic Družební, Náměstí 1. máje a Školní, Bruntál			ÚČEL	DŮR+DSP
ČÁST: D. Dokumentace objektů a technických a technologických zařízení			ČÍS.ZAKÁZKY	2124
PŘÍLOHA			MĚŘÍTKO	1:250
			ČÍSLO PARÉ	ČÍSLO VÝKRESU
SITUACE STAVBY, část 1				D.1.2.1

LEGENDA:

HRANICE PARCEL

VNITŘNÍ KRESBA KATASTRU

PARCELNÍ ČÍSLO

HRANY ZPEVNĚNÝCH PLOCH

PLOT

BRÁNY A BRANKY

SVISLÉ DOPRAVNÍ ZNAČENÍ

SLOUPY VO

SLOUPY ELEKTRICKÉHO VEDENÍ

ŠACHTA, VPUSŤ

ŠOUPÉ, HYDRANT

ORIENTAČNÍ SLOUPEK PLYNU

KEŘE, STROMY

PARÉZY

LEGENDA INŽENÝRSKÝCH SÍTÍ - STÁVAJÍCÍ:

PLYNOVOD NTL, GasNet

PLYNOVOD STL, GasNet

SDĚLOVACÍ PODZEMNÍ (SÍTĚ ELEKTRONICKÝCH KOMUNIKACÍ), MX-NET

SDĚLOVACÍ PODZEMNÍ (OPTICKÉ VEDENÍ), ČRA

SDĚLOVACÍ PODZEMNÍ (KOMUNIKAČNÍ A DATOVÉ SÍTĚ), BARON PC

SDĚLOVACÍ PODZEMNÍ (METALICKÉ A OPTICKÉ VEDENÍ), CETIN

SDĚLOVACÍ PODZEMNÍ - NEPROVOZOVANÉ SÍTĚ, CETIN

NN PODZEMNÍ, CETIN

TEPLOVOD, TEPLA BRUNTÁL

SDĚLOVACÍ PODZEMNÍ (KOMUNIKAČNÍ KABEL PRO DÁLKOVÉ ŘÍZENÍ DOMOVNÍCH PŘEDÁVACÍCH STANIC), TEPLA BRUNTÁL

VO PODZEMNÍ, TS BRUNTÁL

VODOVOD, VAK BRUNTÁL

VODOVOD, SLADOVNÁ BRUNTÁL - ORIENTAČNÍ POLOHA

JEDNOTNÁ KANALIZACE, VAK BRUNTÁL

DEŠŤOVÁ KANALIZACE - PŘÍPOJKY, VAK BRUNTÁL

NN PODZEMNÍ, ČEZ DISTRIBUCE

VN PODZEMNÍ, ČEZ DISTRIBUCE

LEGENDA NOVÝCH:

SILNIČNÍ BETONOVÁ OBRUBA 150/250

SILNIČNÍ BETONOVÁ OBRUBA SNIŽENÁ 150/150

CHODNÍKOVÁ BETONOVÁ OBRUBA 80/200

ZAŘEZÁNÍ PRACOVNÍ SPÁRY

OBVOD STAVBY

OSA KOMUNIKACE

VÝŠKOVÁ ÚPRAVA POKLOPŮ / ŠOUPAT / HYDRANTŮ

STÁVAJÍCÍ SDZ / NOVÉ SDZ

PŘÍPOJKY DK - POTRUBÍ DN150 PVC KG SN 8x

TRATIVOD - DRENÁŽNÍ POTRUBÍ DN100

ULIČNÍ VPUSŤ

PODZEMNÍ KABEL VO - CYKY-J 4x10

LEGENDA NOVÝCH:

KOMUNIKACE - ASFALT

CHODNÍK - BET. ZÁMKOVÁ DLAŽBA TL. 60 mm, ŠEDÁ

PARKOVACÍ STÁNÍ A POJIZDĚNÉ CHODNÍKY - BET. ZÁMKOVÁ DLAŽBA TL. 80 mm, ŠEDÁ

CHODNÍK - VÁROVNÝ A SIGNÁLNÍ PÁS - BET. HIMATNÁ DLAŽBA V KONTRASTNÍ BARVĚ, ČERVENÁ

ODEDĚLENÍ PARKOVACÍCH STÁNÍ - V PROSTORU

NOVÉ DLAŽBY, BET. DLAŽBA ČERVENÁ, TL. 80 mm

NOVÉ VDZ BILÁ (V10a, V10d, V10f, V15) / ŽLUTÁ (V12a)

POČET PARKOVACÍCH STÁNÍ	
Podélná parkovací stání	38
Kolmá parkovací stání	26
Kolmá parkovací stání vyhrazená pro osoby s omezenou schopností pohybu	4
Kolmá parkovací stání vyhrazená pro vozidla s povolením ZŠ Petrin	3
Krátkodobá podélná parkovací stání K+R před ZŠ Petrin	2
Celkem	73

Souřadnicový systém S-JTSK
Výškový systém B.p.v.

Vedoucí projektant	Zodpovědný projektant	Vypracoval	<div><div></div><div>DOPRAVNÍ PROJEKCE RYMAŘOV</div></div>	
ING. LUBOMÍR KONVIČNÝ	ING. LUBOMÍR KONVIČNÝ	BC. MARTIN KAVKA		
INVESTOR: Město Bruntál, Nádražní 994/20, 792 01 Bruntál, IČ: 00295892, DIČ: CZ00295892				
ÚČEL: Projektová dokumentace pro společné povolení		FORMÁT: 3 x 2 A4		
AKCE: Úprava ulic Družební, Náměstí 1. máje a Školní, Bruntál		ÚČEL: DÚR+DSP		
ČÁST: D. Dokumentace objektů a technických a technologických zařízení		ČÍS.ZAKÁZKY: 2124		
PŘÍLOHA		MĚŘÍTKO: 1:250		
SITUACE STAVBY, část 2		ČÍSLO PARÉ: ČÍSLO VÝKRESU: D.1.2.2		

POZNÁMKY:

POLOHA STÁVAJÍCÍCH INŽENÝRSKÝCH SÍTÍ JE ZAKRESLENA NA ZÁKLADĚ INFORMACÍ POSKYTNUTÝCH JEJICH SPRÁVCI. PŘED ZAHAJENÍM ZEMNÍCH PRACÍ JE NUTNO VEŠKERÉ SÍTĚ VYTÝČIT, VYZNAČIT A POPŘÍPADĚ OCHRANIT DLE VYJÁDRĚNÍ SPRÁVCŮ.

PRO VÁROVNÉ A SIGNÁLNÍ PÁSY LZE POUŽÍT POUZE MATERIÁL S CERTIFIKACÍ TN TZÚS 12.03.04. DLAŽBA POUŽITÁ PRO VÁROVNÉ A SIGNÁLNÍ PÁSY NESMÍ BÝT NA STAVBĚ POUŽITA K JINÉMU ÚČELU. VŠECHNY ÚPRAVY PRO OSOBY S OMEZENOU SCHOPNOSTÍ POHYBU A ORIENTACE MUSÍ BÝT PROVEDENY DLE VYHLÁŠKY Č. 398/2009 SB.

SITUACE STAVBY, část 2

M 1:250

Prostý převod dokumentu z digitální do analogové podoby podle čl. 14 odst. 4 spisového řádu
Vytvořeno: 15.12.2022 10:33 por. Bc. Jan Menšík, dopravní inspektorát Bruntál
Doručeno: 08.12.2022 15:52 - ISDS (1457902/2022); Cj, zaevidováno: KRP1-290860-1/CJ-2023-070106

Prostý převod dokumentu z digitální do analogové podoby podle čl. 14 odst. 4 spisového řádu
Vytvořeno: 15.12.2022 10:33 por. Bc. Jan Menšík, dopravní inspektorát Bruntál
Doručeno: 08.12.2022 15:52 - ISDS (1457902/2022); Cj, zaevidováno: KRP1-290860-1/CJ-2023-070106



HZSTX00ELQET



Hasičský záchranný sbor Moravskoslezského kraje

Bruntál

Zeyerova 15, 792 01 Bruntál



Č. j.: HSOS- 7762-2/2022
Počet stran: 2
Počet příloh: 0

Vyřizuje: Ing. Eva Holá
Tel.: 950 740 120
E-mail: eva.hola@hzsmsk.cz

Datum: 14. 12. 2022

Adresát:
Město Bruntál
Nádražní 994/20
792 01 Bruntál

Martin Kavka
Žižkova 1281/12
795 01 Rýmařov

USNESENÍ

Hasičský záchranný sbor Moravskoslezského kraje (dále jen „HZS MSK“) jako správní úřad pro výkon státní správy ve věcech požární ochrany a ochrany obyvatelstva podle ustanovení § 7 odst. 4 zákona č. 320/2015 Sb., o Hasičském záchranném sboru České republiky a o změně některých zákonů (zákon o hasičském záchranném sboru), ve znění pozdějších předpisů obdržel dne 13.12.2022 žádost právnické osoby Město Bruntál, IČ 00295892, Nádražní 994/20, 792 01 Bruntál, zast. Bc. Martinem Kafkou, IČ 08307237, Žižkova 1281/12, 795 01 Rýmařov, (dále jen „žadatel“) o vydání závazného stanoviska dotčeného orgánu na úseku požární ochrany a ochrany obyvatelstva ke stavbě:

Název stavby: Úprava ulic Družební, Náměstí 1.máje a Školní, Bruntál

Místo stavby: parc. č. 1795/1, 4203, 4199/1, 1758/1, 1755/1, 4214, 4216/1, 4213, 4215, 1686/1, 1667, 1766/1, 1765, 1767, 1666, 1665, 4202, 1758/11, 1670 v k.ú. Bruntál-město

Stavebník: Město Bruntál, IČO 00295892, Nádražní 994/20, 792 01 Bruntál

HZS MSK v souladu s ustanovením § 43 odst. 1 písm. b) zákona č. 500/2004 Sb., správní řád, ve znění pozdějších předpisů (dále jen „správní řád“) řízení o žádosti nezahajuje a věc

o d k l á d á,

neboť předmětem žádosti je stavba kategorie I. podle vyhlášky č. 460/2021 Sb., o kategorizaci staveb z hlediska požární bezpečnosti a ochrany obyvatelstva (dále jen „vyhláška o kategorizaci staveb“), u které se v souladu s ustanovením § 40 odst. 1 zákona č. 133/1985 Sb., o požární ochraně, ve znění pozdějších předpisů (dále jen „zákon o požární ochraně“) nevykonává státní požární dozor podle ustanovení § 31 odst. 1 písm. b) a c) zákona o požární ochraně a bylo tak učiněno podání, k jehož vyřízení není věcně příslušný žádný správní orgán.

Odůvodnění

HZS MSK obdržel dne 13.12.2022 žádost žadatele o vydání závazného stanoviska dotčeného orgánu na úseku požární ochrany a ochrany obyvatelstva ke stavbě „Úprava ulic Družební, Náměstí 1.máje a Školní, Bruntál“.

HZS MSK posouzením žádosti dospěl k závěru, že jejím předmětem je stavba pozemní komunikace, která plní funkci přístupové komunikace, která je podle § 7 odst. 2 písm. d) vyhlášky o kategorizaci staveb stavbou kategorie I.

Podle ustanovení § 40 odst. 1 zákona o požární ochraně se u stavby kategorie 0 a I nevykonává státní požární dozor v rozsahu podle ustanovení § 31 odst. 1 písm. b) a c) zákona o požární ochraně. HZS MSK není v daném stupni řízení ani dotčeným orgánem z hlediska ochrany obyvatelstva podle ustanovení § 10 odst. 6 zákona č. 239/2000 Sb., o integrovaném záchranném systému a o změně některých zákonů, ve znění pozdějších předpisů.

Na základě výše uvedeného bylo ze strany žadatele učiněno podání, k jehož vyřízení není věcně příslušný žádný správní orgán a HZS MSK nezbylo jinak, než podle ustanovení § 43 odst. 1 písm. b) správního řádu rozhodnout tak, jak je uvedeno ve výroku tohoto usnesení.

Poučení

Proti tomuto usnesení se lze do 15 dnů ode dne doručení jeho písemného vyhotovení odvolat k Ministerstvu vnitra – generálnímu ředitelství Hasičského záchranného sboru České republiky, a to podáním učiněným u HZS Moravskoslezského kraje, Bruntál, Zeyerova 15, 792 01 Bruntál nebo prostřednictvím datové schránky ID DS: spdaive. Lhůta pro podání odvolání běží ode dne následujícího po oznámení usnesení. Podle ustanovení § 76 odst. 5 správního řádu odvolání proti usnesení nemá odkladný účinek.

Ing. Eva Holá
referent
úřední osoba

otisk úředního razítka

Krajská hygienická stanice Moravskoslezského kraje se sídlem v Ostravě

NA BĚLIDLE 7, 702 00 OSTRAVA

VÁŠ DOPIS ZN.:

ZE DNE: 07.12.2022

SPIS. ZNAČKA: S-KHSMS 291600/2022/BR/HOK

ČÍSLO JEDNACÍ: KHSMS 11002/2023/BR/HOK

VYŘIZUJE: MVDr. Staňková

TEL.: 554 774 123

E-MAIL: sarka.stankova@khsova.cz

DATUM: 27.2.2023

Bc. Martin Kavka

Žižkova 1281/12

795 01 Rýmařov

ZÁVAZNÉ STANOVISKO

Krajská hygienická stanice Moravskoslezského kraje se sídlem v Ostravě, jako místně a věcně příslušný správní úřad podle § 82 odst. 1 a odst. 2 písm. i) zákona č. 258/2000 Sb., o ochraně veřejného zdraví a o změně některých souvisejících zákonů, ve znění pozdějších předpisů (dále jen „zákon č. 258/2000 Sb.“), jako dotčený správní úřad ve smyslu § 77 odst. 1 zákona č. 258 /2000 Sb. a § 4 odst. 2 zákona č. 183/2006 Sb., o územním plánování a stavebním řádu (stavební zákon), posoudila žádost Bc. Martina Kavky, Žižkova 1281/12, 795 01 Rýmařov, zastupujícího na základě plné moci Město Bruntál, Nádražní 994/20, 792 01 Bruntál, zastoupené Ing. Hanou Šutovskou, ze dne 9.12.2022, o vydání závazného stanoviska k projektové dokumentaci pro společné povolení „Úprava ulic Družební, náměstí 1. máje a Školní, Bruntál“.

Po zhodnocení souladu předložených podkladů s požadavky předpisů v oblasti ochrany veřejného zdraví Krajská hygienická stanice Moravskoslezského kraje se sídlem v Ostravě vydává v řízení podle § 149 odst.1 zákona č. 500/2004 Sb. správní řád, ve znění pozdějších předpisů, podle ustanovení § 82 odst. 2 písm. i) zákona č. 258/2000 Sb. toto závazné stanovisko:

S projektovou dokumentací pro společné povolení „Úprava ulic Družební, náměstí 1. máje a Školní, Bruntál“

s o u h l a s í .

Odůvodnění:

Na základě žádosti Bc. Martina Kavky, Žižkova 1281/12, 795 01 Rýmařov, zastupujícího na základě plné moci Město Bruntál, Nádražní 994/20, 792 01 Bruntál, zastoupené Ing. Hanou Šutovskou, ze dne 9.12.2022, o vydání závazného stanoviska k projektové dokumentaci pro společné povolení „Úprava ulic Družební, náměstí 1. máje a Školní, Bruntál“ posoudila Krajská hygienická stanice Moravskoslezského kraje se sídlem v Ostravě jako dotčený správní úřad soulad předložených podkladů s požadavky předpisů v oblasti ochrany veřejného zdraví. Dne 21.12.2022 byl žadatel vyzván k doplnění žádosti, neboť neobsahovala zhodnocení vlivu hluku z provozu navrhovaného parkování na nejbližší chráněné venkovní prostory staveb na parc. č. 1759/1 (bytový dům), a rodinných domů na parc. č. 1679/1, 1670 a 1668 se zohledněním provozní doby ve smyslu § 30 odst. 1, 3 zákona č. 258/2000 Sb. ve spojení s § 12 odst. 1, 3 Nařízení vlády č. 272/2011 Sb., o ochraně zdraví před nepříznivými účinky hluku a vibrací, ve znění pozdějších předpisů. Dne 22.2.2023 byla žádost doplněna.

Byla předložena projektová dokumentace vypracovaná Bc. Martinem Kavkou, Žižkova 1281/12, 795 01 Rýmařov, 07/2022. Předmětem projektové dokumentace je návrh úpravy ulic Družební, náměstí 1. máje a Školní v Bruntále. Jedná se o usměrnění silničního provozu na stávajících místních komunikacích, vytvoření bezpečné trasy pro pěší s návrhem míst pro přecházení a návrh parkovacích míst pro osobní automobily pro

IČ: 71009167

ID datové schránky: w8pai4f

web: www.khsova.cz

Úřední hodiny:

pondělí, středa 8:00 – 17:00

komfortnější parkování v území. Jedná se celkem o 73 parkovacích stání (40 podélných a 33 kolmých). Komunikace jsou navrženy s asfaltovým krytem. Chodníky spolu s parkovacími místy jsou navrženy z betonové zámkové dlažby.

Byla předložena Hluková studie vypracovaná Ing. Alešem Jiráskou, technická akustika, Východní 1554, Ústí nad Orlicí 562 06, únor 2023. Předmětem Hlukové studie je zhodnocení vlivu hluku z provozu navrhovaného parkování na nejbližší chráněné venkovní prostory staveb na parc. č. 1759/1 (bytový dům), a rodinných domů na parc. č. 1679/1, 1670 a 1668 v denní a noční době. Parkovací místa navazují na komunikaci III. třídy. Pro nejbližší chráněný venkovní prostor stavby bytového domu na parc. č. 1759/1 (bytový dům) byly z provozu parkoviště o kapacitě 23 park. stání vypočteny hodnoty: pro denní dobu $L_{\text{aeq},16\text{h}} = 29,8 - 35,0$ dB, pro noční dobu $L_{\text{aeq},8\text{h}} = 28,0 - 33,2$ dB. Vypočtené hodnoty nepřekračují hygienické limity pro hluk v chráněném venkovním prostoru stavby v denní a noční době uvedené v ust. § 12 odst. 1, 3 Nařízení vlády č. 272/2011 Sb., o ochraně zdraví před nepříznivými účinky hluku a vibrací, ve znění pozdějších předpisů. Z Hlukové studie vyplývá, že provozem komunikací a parkovacích stání nedojde k překročení hygienických limitů pro hluk v nejbližších chráněných venkovních prostorech staveb v denní a noční době uvedených v ust. § 12 odst. 1, 3 Nařízení vlády č. 272/2011 Sb., o ochraně zdraví před nepříznivými účinky hluku a vibrací, ve znění pozdějších předpisů.

Předložené podklady odpovídají požadavkům § 30 odst. 1 zákona č. 258/2000 Sb., a ust. § 12 odst. 1, 3 Nařízení vlády č. 272/2011 Sb., o ochraně zdraví před nepříznivými účinky hluku a vibrací, ve znění pozdějších předpisů..

Ing. Alena Ondrová
Digitálně podepsal
Ing. Alena Ondrová
Datum: 2023.02.27
15:29:21 +01'00'

Ing. Alena Ondrová
vedoucí oddělení hygieny obecné a komunální
Krajské hygienické stanice Moravskoslezského kraje
se sídlem v Ostravě
územní pracoviště Bruntál

Rozdělovník:

1x adresát, počet listů 2 DS

Váš dopis zn.:

Ze dne: 08.12.2022
Čj: MUBR/90968-22/tes - OŽP-244/2022/tes
Vyřizuje: Ing. Radim Tesolin
Email: radim.tesolin@mubruntal.cz
Telefon: 554 706 259
Datum: 5.1.2023
Počet příloh: 1
Listů příloh: 0

Martin Kavka
Žižkova č. p. 1281/12
795 01 Rýmařov

Koordinované stanovisko Městského úřadu Bruntál

Městský úřad Bruntál, odbor životního prostředí, silničního hospodářství a zemědělství, jako věcně a místně příslušný pověřený obecní úřad obce s rozšířenou působností, vykonávající přenesenou působnost podle ustanovení § 61 odstavce 1 písmene c) zákona č. 128/2000 Sb., o obcích (obecní zřízení), ve znění pozdějších předpisů, za použití ust. § 4 odst. 7 zákona č. 183/2006 Sb., o územním plánování a stavebním řádu (stavební zákon) ve znění pozdějších předpisů a dále postupem také podle části čtvrté zákona č. 500/2004 Sb., správního řádu, ve znění pozdějších předpisů, na základě žádosti ze dne 9.8.2022, kterou podali : Město Bruntál, IČ 00295892, Nádražní 994/20, 792 01 Bruntál, zastoupeno na základě plné moci: Ing. Lubomír Konvičný, IČ 06939279, Lidická 993/4, 795 01 Rýmařov, zastoupen na základě plné moci: Bc. Martin Kafka, IČ 08307237, Žižkova 1281/12, 795 01 Rýmařov vydává koordinované závazné stanovisko k předložené dokumentaci stavby pro společné řízení nazvané:

“Úprava ulic Družební, náměstí 1. máje Školní, Bruntál”

na pozemku parc.č. 1795/1, 4203, 4199/1, 1758/1, 1755/1, 4214, 4216/1, 4213, 4215, 1686/1, 1667, 1766/1, 1765, 1767, 1666, 1665, 4202, 1758/11, 1670 v k.ú. Bruntál-město

1/ Odpadové hospodářství

Vyjádření orgánu státní správy v odpadovém hospodářství

Městský úřad Bruntál, odbor životního prostředí, silničního hospodářství a zemědělství, příslušný k výkonu přenesené působnosti dle ust. § 61 odst. 1 písm. c) zákona č. 128/2000 Sb., o obcích (obecní zřízení), ve znění pozdějších předpisů, podle ust. § 136 odst. 1 písm. b) zákona č. 500/2004 Sb., správní řád, ve znění pozdějších předpisů, (dále jen správní řád)

vydává

podle ust. § 146 odst. 5 zákona č. 541/2020 Sb., zákona o odpadech, v platném znění (dále jen zákon o odpadech) a dle ust. § 146 odst. 3 písm. b) zákona o odpadech

souhlasné vyjádření

pro společné řízení k záměru: **Úprava ulic Družební, náměstí 1. máje Školní, Bruntál** na pozemku parc.č. 1795/1, 4203, 4199/1, 1758/1, 1755/1, 4214, 4216/1, 4213, 4215, 1686/1, 1667, 1766/1, 1765, 1767, 1666, 1665, 4202, 1758/11, 1670 v k.ú. Bruntál-město

Žadatel: Město Bruntál, IČ 00295892, Nádražní 994/20, 792 01 Bruntál

Odůvodnění

Orgán státní správy v odpadovém hospodářství vydává vyjádření na základě žádosti o vydání koordinovaného stanoviska ze dne 8. 12. 2022, pro společné řízení k záměru: **Úprava ulic Družební, náměstí 1. máje Školní, Bruntál** na pozemku parc.č. 1795/1, 4203, 4199/1, 1758/1, 1755/1, 4214, 4216/1, 4213, 4215, 1686/1, 1667, 1766/1, 1765, 1767, 1666, 1665, 4202, 1758/11, 1670 v k.ú. Bruntál-město, žadatel: Město Bruntál, IČ 00295892, Nádražní 994/20, 792 01 Bruntál, zastoupeno na základě plné moci: Ing. Lubomír Konvičný, IČ 06939279, Lidická 993/4, 795 01 Rýmařov.

Podkladem žádosti je dokumentace pro společné řízení, zpracovatel PD: Ing. Lubomír Konvičný, IČ 06939279, Lidická 993/4, 795 01 Rýmařov.

Dle ust. § 146 odst. 4 zákona o odpadech je žádost posuzována z hlediska jejího souladu s povinnostmi vyplývajícími ze zákona o odpadech a prováděcích právních předpisů.

Orgán státní správy v odpadovém hospodářství posoudil na základě předložené PD způsob nakládání s odpady pro výše uvedenou akci a vzhledem k tomu, že není v rozporu se zájmy chráněnými zákonem o odpadech, vydal zdejší orgán státní správy v odpadovém hospodářství vyjádření.

Upozornění: zajistit řádnou a průběžnou likvidaci odpadů např. odvoz na skládku. Ke kontrolní prohlídce doložit doklady o řádné likvidaci odpadů např. odvoz na skládku. O pohybu všech odpadů je nutno vést evidenci odpadů dle ust. § 94 odst. 1 zákona o odpadech a podle části VI. vyhlášky MŽP č. 273/2021 Sb., o podrobnostech nakládání s odpady.

Původce odpadů je povinen dodržovat ustanovení § 13 a § 15 zákona 541/2020 Sb., o odpadech, v platném znění.

Ing. Radim Tesolin/kl. 259 (tesoh)

2/ Vodoprávní úřad

Odbor životního prostředí, silničního hospodářství a zemědělství Městského úřadu Bruntál, jako vodoprávní úřad, věcně příslušný podle ust. § 104 odst. 2 písm. c) a § 106 odst. 1 zákona č. 254/2001 Sb., o vodách a o změně některých zákonů (vodní zákon), ve znění pozdějších předpisů, a místně příslušný podle ust. § 11 odst. 1 písm. b) zákona č. 500/2004 Sb., správní řád, ve znění pozdějších předpisů, po přezkoumání předloženého záměru zjistil, že **není dotčeným orgánem**, neboť plánovaným záměrem nebudou dotčeny zájmy chráněné vodním zákonem.

Dešťové vody budou přes nové uliční vpusti svedeny do stávající jednotné kanalizace. Záměr se nenachází v záplavovém území vodního toku ani v ochranném pásmu vodního zdroje.

Mgr. Kateřina Novotná/kl. 272 (jurvu)

3/ Ochrana přírody

Závazné stanovisko orgánu ochrany přírody k PD pro společné řízení „Úprava ulic Družební, náměstí 1. máje, Školní, Bruntál“, na pozemku parc. č. 1795/1, 4203, 4199/1, 1758/1, 1755/1, 4214, 4216/1, 4213, 4215, 1686/1, 1667, 1766/1, 1765, 1767, 1666, 1665, 4202, 1758/11, 1670 v k.ú. Bruntál-město

Městský úřad v Bruntále, odbor životního prostředí, silničního hospodářství a zemědělství jako věcně a místně příslušný správní orgán, a to obecní úřad obce s rozšířenou působností, coby orgán ochrany přírody, podle ust. § 61 odst. 1 písm. c) a § 66 zákona č. 128/200Sb., o obcích (obecní zřízení), ve znění pozdějších předpisů, a podle zákona č. 51/2020 Sb., o územně správním členění státu a o změně souvisejících zákonů (zákon o územně správním členění státu), v platném znění, podle ust. § 75 odst. 1 písm. c), § 77 odst. 1 písm. a), b) a písm. l), § 77 odst. 4 zákona č. 114/1992 Sb., o ochraně přírody a krajiny ve znění pozdějších předpisů, dále také „zákon o ochraně přírody a krajiny“ nebo „ZOPK“, a podle ust. § 11 zákona č. 500/2004 Sb., správní řád, ve znění pozdějších předpisů (dále jen „správní řád“), na základě žádosti ze dne 08. 12. 2022 **vydává** podle ust. § 65 a § 90 odst. 17 zákona o ochraně přírody a krajiny a podle ust. § 149 odst. 1 správního řádu, toto závazné stanovisko k PD pro společné řízení „Úprava ulic Družební, náměstí 1. máje, Školní, Bruntál“, na pozemku parc. č. 1795/1, 4203, 4199/1, 1758/1, 1755/1, 4214, 4216/1, 4213, 4215, 1686/1, 1667, 1766/1, 1765, 1767, 1666, 1665, 4202, 1758/11, 1670 v k.ú. Bruntál-město (dále jen „záměr“ nebo „záměr stavby“), a to po vyhodnocení, zda mohou být záměrem dotčeny zájmy chráněné zákonem o ochraně přírody a krajiny:

I.

Městský úřad **souhlasí** ve smyslu **ust. § 4 odst. 2** zákona o ochraně přírody a krajiny s předmětným záměrem, který se nedotýká žádného významného krajinného prvku.

II.

Městský úřad **souhlasí** ve smyslu **ust. § 7** v návaznosti na ust. § 65 ve spojení s ust. § 90 odst. 17 zákona o ochraně přírody a krajiny s předmětným záměrem, který se dotýká dřevin.

III.

Městský úřad **souhlasí** ve smyslu **ust. § 12** zákona o ochraně přírody a krajiny s předmětným záměrem, jakožto zásahem, který nesníží nebo nezmění krajinný ráz.

Odůvodnění

Podáním došlým dne 08. 12. 2022 požádalo Město Bruntál, IČ 00295892, Nádražní 994/20, 792 01 Bruntál, zast. Ing. Lubomír Konvičný, IČ 06939279, Lidická 993/4, 795 01 Rýmařov, zdejší odbor životního prostředí, silničního hospodářství a zemědělství Městského úřadu Bruntál o vyjádření k PD pro společné řízení „Úprava ulic Družební, náměstí 1. máje, Školní, Bruntál“, na pozemku parc. č. 1795/1, 4203, 4199/1, 1758/1, 1755/1, 4214, 4216/1, 4213, 4215, 1686/1, 1667, 1766/1, 1765, 1767, 1666, 1665, 4202, 1758/11, 1670 v k.ú. Bruntál-město.

Popis stavby dle předložené projektové dokumentace (zpracovatel PD: Ing. Lubomír Konvičný, IČ: 06939279, 07/2022): Předmětem projektové dokumentace pro vydání společného povolení je návrh úpravy ulic Družební, Náměstí 1. máje a Školní v Bruntále dle požadavků investora, jehož záměrem je usměrnění silničního provozu na stávajících místních komunikacích, vytvoření bezpečné trasy pro pěší s návrhem míst



pro přecházení a návrh parkovacích míst pro osobní automobily pro komfortnější parkování v území. Úpravou ulic bude k dispozici celkem 73 parkovacích stání (40 podélných + 33 kolmých), z toho jsou 4 kolmá parkovací stání vyhrazená pro osoby s omezenou schopností pohybu. Chodníky jsou společně s parkovacími místy navrženy z betonové zámkové dlažby (popř. jsou parkovací místa vyznačena pouze vodorovným dopravním značením). Komunikace jsou navrženy s asfaltovým krytem a jsou řešeny převážně jako jednosměrné jednopruhé se základní šířkou 3,50 – 4,00 m. Pro obousměrný provoz 6,00 m. Budou provedeny nové podkladní a krytové vrstvy v rozsahu dle situačního výkresu. Nové zpevněné plochy budou lemovány betonovými obrubníky a v nutném rozsahu navázány na stávající zpevněné plochy. V prostoru asfaltových ploch bude provedeno zařezání pracovní spáry a výškové, šířkové, sklonové navázání. Při návrhu byla v co nejvyšší míře respektována současná niveleta terénu. Odvodnění ze zpevněných ploch je řešeno návrhem nových uličních vpustí, které budou zaústěny pomocí přípojky do stávající jednotné kanalizace ve správě spol. VaK Bruntál. Žádné zvláštní požadavky na asanace, demolice nebo kácení dřevin nejsou. V rámci přípravy staveniště budou v nutné míře rozebrány / vybourány stávající konstrukce. V prostoru výstavby se nachází celkem 3 pařezy, které bude nutné odstranit. Dále se před veterinární klinikou nachází vzrostlý keř, který bude odstraněn. Před základní školou Petrin bude z důvodu návrhu parkovacích míst přesazeno 6 méně vzrostlých stromků a to na místo, které bude stanoveno investorem akce.

Městský úřad Bruntál, jako příslušný orgán ochrany přírody, obdržel žádost o vydání koordinovaného stanoviska k záměru. Žádost byla posouzena z hlediska zájmů chráněných zákonem o ochraně přírody a krajiny v rozsahu příslušném pro obecní úřad obce s rozšířenou působností (dle § 77 zákona o ochraně přírody a krajiny), tj. z hlediska zájmů chráněných na základě ustanovení § 4 odst. 2, 3; § 5 odst. 1 a 3; § 5a odst. 1; § 7 odst. 1 a § 12 zákona o ochraně přírody a krajiny.

Podle obsahu správní orgán vyhodnotil, že podaná žádost se **dotýká** výše uvedených zájmů.

Ad I. Dle údajů z mapového portálu města Bruntálu nedochází k územnímu překryvu významného krajinného prvku se záměrem stavby na výše uvedených parcelách. Významné krajinné prvky, kterými jsou dle ust. § 3 odst. 1 písm. b) zákona o ochraně přírody a krajiny, vodní toky, lesy, rašeliníště, rybníky, údolní nivy a jezera, jsou chráněny dle § 4 odst. 2 zákona o ochraně přírody a krajiny, před jejich poškozováním a ničením. Vzhledem ke skutečnosti, že se v místě stavby žádné VKP nenacházejí, považuje správní orgán zamýšlený záměr za akceptovatelný.

Dle ust. § 5 odst. 1 zákona o ochraně přírody jsou všechny druhy rostlin a živočichů chráněny před zničením, poškozováním, sběrem či odchyt, který vede nebo by mohl vést k ohrožení těchto druhů na bytí nebo k jejich degeneraci, k narušení rozmnožovacích schopností druhů, zániku populace druhů nebo zničení ekosystému, jehož jsou součástí. Při porušení těchto podmínek je orgán ochrany přírody oprávněn rušivou činností omezit stanovením závazných podmínek. Správní orgán posoudil předloženou projektovou dokumentaci a v daném případě neshledal důvod pro postup podle ust. § 5 odst. 1 ZOPK, věty druhé.

Dle ust. § 5 odst. 3 zákona o ochraně přírody jsou fyzické a právnické osoby povinny při provádění zemědělských, lesnických a stavebních prací, při vodohospodářských úpravách, v dopravě a energetice postupovat tak, aby nedocházelo k nadměrnému úhynu rostlin a zraňování nebo úhynu živočichů nebo ničení jejich biotopů, kterému lze zabránit technicky i ekonomicky dostupnými prostředky. Jedná se o povinnost ze zákona, správní orgán žadatele pouze upozorňuje na její dodržování.

Dle ust. § 5a odst. 1 zákona o ochraně přírody je v zájmu ochrany druhů ptáků, kteří volně žijí na evropském území členských států Evropského společenství zakázáno a demoličními/stavebními pracemi nesmí dojít k: a) jejich úmyslnému usmrcování nebo odchytu jakýmkoliv způsobem; b) úmyslnému poškozování nebo ničení jejich hnízd a vajec nebo odstraňování hnízd; c) úmyslnému vyrušování těchto ptáků, zejména během rozmnožování a odchovu mláďat. Jedná se o povinnost ze zákona, správní orgán žadatele pouze upozorňuje na její dodržování.

Ad II. V místě realizace záměru se nacházejí vzrostlé dřeviny chráněné, dle ust. § 7 odst. 1 zákona o ochraně přírody a krajiny, před jejich poškozováním a ničením. Orgán ochrany přírody upozorňuje, že při provádění stavebních prací je nutné postupovat v souladu s arboristickým standardem SPPK A01 002:2017 Ochrana dřevin při stavební činnosti a českou technickou normou (Norma ČSN 839061). Standard SPPK A01 002:2017 Ochrana dřevin při stavební činnosti definuje výběr dřevin potencionálně ovlivněných stavební činností, návrh a provedení technologických postupů spojených s realizací jejich ochranných a péstebních opatření. Účelem ochrany dřevin je tak minimalizace vznikajících poškození dřevin při plánované či probíhající stavební činnosti. S odkazem na výše uvedené shledal orgán ochrany přírody, že v daném případě lze k posuzované stavbě souhlas podle ust. § 7 zákona o ochraně přírody udělit.

Orgán ochrany přírody upozorňuje stavebníka na zákonnou povinnost přijmout taková opatření, která zabrání případnému poškození dřevin. V opačném případě by se vystavoval případné sankce, neboť poškození dřevin je přestupkem dle ust. § 88 zákona o ochraně přírody a krajiny.



Ad. III. V souladu s ust. § 12 odst. 4 zákona o ochraně přírody a krajiny se krajinný ráz neposuzuje v zastavěném území a v zastavitelných plochách, pro které je územním plánem nebo regulačním plánem stanoveno plošné a prostorové uspořádání a podmínky ochrany krajinného rázu dohodnuté s orgánem ochrany přírody. Vzhledem ke skutečnosti, že tato podmínka v tomto konkrétním případě naplněna nebyla, je záměr posuzován z hlediska zásahu do krajinného rázu, podle ust. § 12 odst. 2 zákona o ochraně přírody. Krajinný ráz, kterým je zejména přírodní, kulturní a historická charakteristika určitého místa či oblasti, je chráněn před činností snižující jeho estetickou a přírodní hodnotu. Zásahy do krajinného rázu, zejména umísťování a povolování staveb, mohou být prováděny pouze s ohledem na zachování významných krajinných prvků, zvláště chráněných území, kulturních dominant krajiny, harmonické měřítko a vztahy v krajině. K umísťování a povolování staveb, jakož i jiným činnostem, které by mohly snížit nebo změnit krajinný ráz, je nezbytný souhlas orgánu ochrany přírody. Na pozemcích dotčených záměrem se nenalézají významné krajinné prvky, zvláště chráněná území, památné stromy či prvky územního systému ekologické stability. Vzhledem k výše uvedenému, přírodní a estetická hodnota území nebude snížena. Správní orgán posoudil předložený záměr stavby z výše uvedených hledisek a shledal, že v daném případě lze k posuzované stavbě udělit souhlas podle ust. § 12 ZOPK, neboť záměrem nedojde ke snížení nebo změně krajinného rázu.

Žádost byla dále posouzena z hlediska zájmů chráněných zákonem o ochraně přírody a krajiny v rozsahu příslušném pro obecní úřad obce s rozšířenou působností (dle § 77 zákona o ochraně přírody a krajiny). tj. z hlediska zájmů chráněných na základě ustanovení § 12 odst. 3, 13 odst. 1, § 46 zákona o ochraně přírody a krajiny.

Podle obsahu správní orgán vyhodnotil, že podaná žádost se **nedotýká** výše uvedených zájmů.

Dle ust. § 12 odst. 3 zákona o ochraně přírody může orgán ochrany přírody k ochraně krajinného rázu s významnými soustředěnými estetickými a přírodními hodnotami, který není zvláště chráněn podle části třetí tohoto zákona, zřídit obecně závazným právním předpisem přírodní park a stanovit omezení takového využití území, které by znamenalo zničení, poškození nebo rušení stavu tohoto území. Správní orgán posoudil předloženou projektovou dokumentaci a konstatuje, že zájmy chráněné dle ust. § 12 odst. 3 zákona o ochraně přírody a krajiny nebudou dotčeny.

Dle ust. § 13 odst. 1 zákona o ochraně přírody a krajiny může orgán ochrany přírody území s dočasným nebo nepředvídaným výskytem významných rostlinných nebo živočišných druhů, nerostů nebo paleontologických nálezů opatřením obecné povahy vyhlásit za přechodně chráněnou plochu. Přechodně chráněnou plochu lze vyhlásit též z jiných vážných důvodů, zejména vědeckých, studijních či informačních. Správní orgán posoudil předloženou projektovou dokumentaci a konstatuje, že zájmy chráněné dle ust. § 13 odst. 1 zákona o ochraně přírody a krajiny nebudou dotčeny.

Dle ust. § 46 zákona o ochraně přírody a krajiny lze mimořádně významné stromy, jejich skupiny a stromořadí vyhlásit rozhodnutím orgánu ochrany přírody za památné stromy. Památné stromy je zakázáno poškozovat, ničit a rušit v přirozeném vývoji; jejich ošetřování je prováděno se souhlasem orgánu, který ochranu vyhlásil. Je-li třeba památné stromy zabezpečit před škodlivými vlivy z okolí, vymezí pro ně orgán ochrany přírody, který je vyhlásil, ochranné pásmo, ve kterém lze stanovené činnosti a zásahy provádět jen s předchozím souhlasem orgánu ochrany přírody. Pokud tak neučiní, má každý strom základní ochranné pásmo ve tvaru kruhu o poloměru desetinásobku průměru kmene měřeného ve výši 130 cm nad zemí. V tomto pásmu není dovolena žádná pro památný strom škodlivá činnost, například výstavba, terénní úpravy, odvodňování, chemizace. Správní orgán posoudil předloženou projektovou dokumentaci a konstatuje, že zájmy chráněné dle ust. § 46 zákona o ochraně přírody a krajiny nebudou dotčeny.

Mgr. Barbora Pazderová/kl. 294 (pzdop)

4/ Ochrana zemědělského půdního fondu

Odbor životního prostředí, silničního hospodářství a zemědělství Městského úřadu Bruntál, jako orgán ochrany zemědělského půdního fondu, věcně příslušný podle ust. § 15 písm. n) zákona č. 334/1992 Sb., o ochraně zemědělského půdního fondu, ve znění pozdějších předpisů (dále jen „zákon o ochraně ZPF“) a místně příslušný podle § 11 odst. 1 písm. b) zákona č. 500/2004 Sb., správní řád, ve znění pozdějších předpisů (dále jen „správní řád“), po posouzení předloženého záměru ve smyslu ust. § 4 odst. 2 zákona č. 183/2006 Sb., o územním plánování a stavebním řádu (stavební zákon), ve znění pozdějších předpisů, sděluje, že realizací záměru nebudou dotčeny zájmy chráněné zákonem o ochraně ZPF, neboť dle ust. § 9 odst. 2 písm. a) bod 1 zákona o ochraně ZPF není třeba odnětí půdy ze zemědělského půdního fondu (ZPF), má-li být odňata zemědělská půda v zastavěném území pro stavbu o výměře do 25 m².

Jarmila Pelánková/kl. 274 (pejzof)

5/ Ochrana ovzduší

Odbor životního prostředí, silničního hospodářství a zemědělství Městského úřadu Bruntál, jako orgán ochrany ovzduší, věcně příslušný podle ust. § 27 odst. 1 písm. f) zákona č. 201/2012 Sb., o ochraně ovzduší, v platném znění a místně příslušný podle ust. § 11 odst. 1 písm. b) zákona č. 500/2004 Sb., správní řád, ve znění pozdějších předpisů, po přezkoumání předloženého záměru zjistil, že není dotčeným



orgánem, neboť zájmy chráněné zákonem o ochraně ovzduší nebudou umístěním ani realizací stavby dotčeny.

Ing. Hana Kutáčková/kl. 342 (kutov)

6/ Státní správa lesů

Odbor životního prostředí, silničního hospodářství a zemědělství, jako orgán státní správy lesů věcně příslušný podle ust. § 48 odst. 3 zákona č. 289/1995 Sb., o lesích a o změně a doplnění některých zákonů, ve znění pozdějších předpisů (lesní zákon) a místně příslušný podle ust. § 11 odst. 1 písm. b) zákona č. 500/2004 Sb., správní řád, ve znění pozdějších předpisů po přezkoumání předloženého záměru „Úprava ulic Družební, náměstí 1. máje Školní, Bruntál na pozemku parc. č. 1795/1, 4203, 4199/1, 1758/1, 1755/1, 4214, 4216/1, 4213, 4215, 1686/1, 1667, 1766/1, 1765, 1767, 1666, 1665, 4202, 1758/11, 1670“ v k. ú. Bruntál-město zjistil, že **není dotčeným orgánem** při jeho projednávání ve smyslu ust. § 4 odst. 2 zákona č. 183/2006 Sb., o územním plánování a stavebním řádu (stavební zákon), ve znění pozdějších předpisů, protože realizací záměru **nebudou dotčeny** zájmy chráněné lesním zákonem.

Ing. Petr Labaj/kl. 273 (labssl)

7/ Státní správa myslivosti

Odbor životního prostředí, silničního hospodářství a zemědělství, státní správa myslivosti, jako věcně příslušný správní úřad podle § 61 odst. 1 zákona č. 128/2000 Sb., o obcích (obecní zřízení), ve znění pozdějších předpisů a podle § 60 a § 67 zákona č. 449/2001 Sb., o myslivosti, ve znění pozdějších předpisů, a místně příslušný podle ust. § 11 odst. 1 písm. b) zákona č. 500/2004 Sb., správní řád, ve znění pozdějších předpisů sděluje, že **není dotčeným orgánem** státní správy při projednávání návrhu ve smyslu ust. § 4 odst. 2 zákona č. 183/2006 Sb., o územním plánování a stavebním řádu (stavební zákon), ve znění pozdějších předpisů, protože realizací **nebudou dotčeny** zájmy chráněné zákonem o myslivosti.

Ing. Lucie Vítková/kl. 378 (vitssm)

8/ Silniční správní úřad

1. Vyjádření

Městský úřad Bruntál, odbor životního prostředí, silničního hospodářství a zemědělství, obecní úřad obce s rozšířenou působností, který vykonává přenesenou působnost podle ustanovení § 61 odst. 1 písmene a) zákona č. 128/2000 Sb., o obcích (obecní zřízení), ve znění pozdějších předpisů, podle ustanovení § 40 odst. 4 písmene a) zákona č. 13/1997 Sb., o pozemních komunikacích, ve znění pozdějších předpisů (dále jen „zákon o pozemních komunikacích“), vykonává působnost silničního správního úřadu ve věcech silnic II. a III. třídy a veřejně přístupných účelových komunikací, podle ustanovení § 40 odst. 5 písmene b) zákona o pozemních komunikacích, vykonává působnost silničního správního úřadu ve věcech místních komunikací. Po posouzení dokumentace pro společné řízení na stavbu „Úprava ulic Družební, náměstí 1. máje Školní, Bruntál na pozemku parc.č. 1795/1, 4203, 4199/1, 1758/1, 1755/1, 4214, 4216/1, 4213, 4215, 1686/1, 1667, 1766/1, 1765, 1767, 1666, 1665, 4202, 1758/11, 1670“ v katastrálním území Bruntál-město, sděluje: Příslušný silniční správní úřad uplatňuje podle ustanovení § 40 odst. 4 písmene d) stanovisko k územním plánům a regulačním plánům a závazné stanovisko v územním řízení z hlediska řešení místních a účelových komunikací. K předloženému záměru nemá silniční správní úřad zmocnění pro vydání stanoviska nebo závazného stanoviska podle zákona o pozemních komunikacích a vydává vyjádření podle části IV. zákona č. 500/2004 Sb., správní řád, ve znění pozdějších předpisů.

Z předložených podkladů vyplývá:

- Dopravní připojení na místní komunikaci ul. 9. května podléhá povolení podle ustanovení § 10 odst. 1 zákona o pozemních komunikacích. Podle ustanovení § 10 odst. 5 zákona o pozemních komunikacích je ve společném řízení povolení nahrazeno závazným stanoviskem dotčeného orgánu.
- Umístění nových přípojek v silničním pozemku místních komunikací podléhá povolení podle ustanovení § 25 odst. 6 písmene d) zákona o pozemních komunikacích.

Zdejší silniční správní úřad vykonává současně působnost speciálního stavebního úřadu ve věcech silnic II. a III. třídy, místních a veřejných účelových komunikací a je příslušný k povolení předmětné stavby.

Upozorňujeme:

Místní a přechodnou úpravu provozu na pozemní komunikaci na sil. II. a III. třídy, místní komunikaci a na veřejně přístupné účelové komunikaci stanoví Městský úřad Bruntál, odbor životního prostředí, silničního hospodářství a zemědělství, opatřením obecné povahy. Místní a přechodnou úpravu provozu na účelové komunikaci, která není veřejně přístupná, umísťuje její vlastník.

2. Závazné stanovisko

Městský úřad Bruntál, odbor životního prostředí, silničního hospodářství a zemědělství, obecní úřad obce s rozšířenou působností, který vykonává přenesenou působnost podle ustanovení § 61 odst. 1 písmene a) zákona č. 128/2000 Sb., o obcích (obecní zřízení), ve znění pozdějších předpisů, podle ustanovení § 40 odst. 4 písmene a) zákona č. 13/1997 Sb., o pozemních komunikacích, ve znění pozdějších předpisů (dále jen „zákon o pozemních komunikacích“), vykonává působnost silničního správního úřadu ve věcech silnic II. a III. třídy a veřejně přístupných účelových komunikací, podle ustanovení § 40 odst. 5 písmene b) zákona o



pozemních komunikacích, vykonává působnost silničního správního úřadu ve věcech místních komunikací. Po posouzení dokumentace pro společné řízení na stavbu „Úprava ulic Družební, náměstí 1. máje Školní, Bruntál na pozemku parc.č. 1795/1, 4203, 4199/1, 1758/1, 1755/1, 4214, 4216/1, 4213, 4215, 1686/1, 1667, 1766/1, 1765, 1767, 1666, 1665, 4202, 1758/11, 1670“ v katastrálním území Bruntál-město, vydává toto závazné stanovisko:

V souladu s ustanovením § 10 odst. 5 zákona o pozemních komunikacích povoluje připojení parkoviště zřízením sjezdu na místní komunikaci, ul. 9. května:

V místě:

Parkoviště na parc. č. 1758/11, 1758/1 k. ú. Bruntál-město bude napojeno na místní komunikaci, ul. 9. května, parc. č. 1755/1 k. ú. Bruntál-město.

Z důvodu realizace stavby nazvané „Úprava ulic Družební, náměstí 1. máje Školní, Bruntál na pozemku parc.č. 1795/1, 4203, 4199/1, 1758/1, 1755/1, 4214, 4216/1, 4213, 4215, 1686/1, 1667, 1766/1, 1765, 1767, 1666, 1665, 4202, 1758/11, 1670“ v katastrálním území Bruntál-město.

Umístění je patrné z výkresové části projektové dokumentace pro společné řízení, výkres č. D.1.6.2, měřítko 1:400, Situace rozhledových poměrů.

Podmínky pro připojení:

1. Připojení bude provedeno v souladu s výše uvedenou projektovou dokumentací.
2. Podmínky stanovené vlastníkem navazující silnice budou zapracovány do projektové dokumentace.
3. Nesmí dojít k narušení stávajících odtokových poměrů a k natékání povrchových vod z napojovaného pozemku na silnici.
4. Užíváním připojení nesmí docházet ke znečišťování silničního pozemku.
5. Případné budoucí změny nebo úpravy připojení budou předem projednány s vlastníkem pozemní komunikace a s příslušným silničním správním úřadem.
6. Při vlastní realizaci stavby nesmí dojít k ohrožení bezpečnosti a plynulosti provozu na silnici a ke znečištění či poškození silničního pozemku.

Odůvodnění:

Podáním došlým dne 08. 12. 2022 požádal Městský úřad Bruntál, v rámci zajišťování koordinovaného stanoviska, zdejší odbor životního prostředí, silničního hospodářství a zemědělství, o vyjádření k projektové dokumentaci pro společné řízení na stavbu „Úprava ulic Družební, náměstí 1. máje Školní, Bruntál na pozemku parc.č. 1795/1, 4203, 4199/1, 1758/1, 1755/1, 4214, 4216/1, 4213, 4215, 1686/1, 1667, 1766/1, 1765, 1767, 1666, 1665, 4202, 1758/11, 1670“ v katastrálním území Bruntál-město. Žadatelem je Město Bruntál, IČ 002 95 892, Nádražní 994/20, 792 01 Bruntál prostřednictvím zplnomocněného zástupce Ing. Lubomíra Konvičného, IČ 069 39 279, Lidická 993/4, 795 01 Rýmařov.

Z podkladů vyplynulo, že v rámci stavby bude provedeno připojení parkoviště zřízením sjezdu na místní komunikaci, ul. 9. května, parc. č. 1755/1 k. ú. Bruntál-město. Podle ustanovení § 10 odst. 5 zákona o pozemních komunikacích je ve společném řízení povolení nahrazeno závazným stanoviskem dotčeného orgánu.

Ing. Alena Valentová/kl. 196 (valessú)

9/ Státní památková péče

Městský úřad Bruntál, odbor výstavby a územního plánování, jako místně a věcně příslušný orgán státní památkové péče (dále jen „orgán památkové péče“) dle ust. § 11 odst. 1 zákona č. 500/2004 Sb., správní řád, ve znění pozdějších předpisů (dále jen „správní řád“) a ust. § 29 odst. 2 zákona č. 20/1987 Sb., o státní památkové péči, ve znění pozdějších předpisů (dále jen „zákon o státní památkové péči“), obdržel dne 12.12.2022 prostřednictvím koordinovaného stanoviska Městského úřadu Bruntál žádost žadatele, kterým je **Město Bruntál, IČO 00295892, Nádražní 994/20, 792 01 Bruntál**, zastoupeno fyzickou osobou podnikající **Ing. Lubomírem Konvičným, IČO 06939279, Lidická 993/4, 795 01 Rýmařov**, o vydání závazného stanoviska podle § 14 odst. 1 zákona o státní památkové péči ve věci nazvané:

„Úprava ulic Družení, Náměstí 1. máje a Školní“

nacházející se na pozemcích parc. č. 1665, 1666, 1667, 1670, 1686/1, 1755/1, 1758/1, 1758/11, 1765, 1766/1, 1767, 1795/1, 4199/1, 4202, 4203, 4213, 4214, 4215, 4216/1 v katastrálním území Bruntál-město. Na pozemku parc. č. 1765 v katastrálním území Bruntál-město se nachází nemovitá kulturní památka – budova chlapeckého semináře Petrinum, který je zapsán v ÚSKP pod rejstříkovým číslem 52142/8-4088.

Součástí předložené žádosti je projektová dokumentace pro společné povolení zpracovaná společností Dopravní projekce Rýmařov, 07/2022. Předmětem žádosti je návrh na úpravu ulic Družební, Náměstí 1. máje

a Školní v Bruntále za účelem usměrnění silničního provozu na stávajících místních komunikacích, vytvoření bezpečné trasy pro pěší s návrhem míst pro přecházení a návrh parkovacích míst pro osobní automobily pro komfortnější parkování. Úpravou ulic bude k dispozici celkem 73 parkovacích stání (40 podélných + 33 kolmých), z toho jsou 4 kolmá parkovací stání vyhrazená pro osoby s omezenou schopností pohybu. Parkovací místa i chodník jsou navrženy z betonové zámkové dlažby; komunikace jsou



navrženy s asfaltovým krytem a jsou řešeny převážně jako jednosměrné jednopruhové se základní šířkou 3,50 – 4, 00 m. Pro obousměrný provoz 6, 00 m. Budou provedeny nové podkladní a krytové vrstvy v rozsahu dle situačního výkresu. Nové zpevněné plochy budou lemovány betonovými obrubníky

a v nutném rozsahu navázány na stávající zpevněné plochy. V prostoru asfaltových ploch bude provedeno zařezání pracovní spáry a výškové, šířkové, sklonové navázání. Při návrhu byla v co nejvyšší míře respektována současná niveleta terénu. Odvodnění ze zpevněných ploch je řešeno návrhem nových uličních vpustí, které budou zaústěny pomocí přípojky do stávající jednotné kanalizace.

Správný orgán vydává podle ust. § 14 odst. 1 zákona o státní památkové péči a dle ust. § 149 odst. 1 a § 136 správního řádu toto **závazné stanovisko**:

„Úprava ulic Družení, Náměstí 1. máje a Školní“ nacházející se na pozemcích parc. č. 1665, 1666, 1667, 1670, 1686/1, 1755/1, 1758/1, 1758/11, 1765, 1766/1, 1767, 1795/1, 4199/1, 4202, 4203, 4213, 4214, 4215, 4216/1 v katastrálním území Bruntál-město, **je** dle ust. § 14 odst. 3 zákona o státní památkové péči

přípustná.

Odůvodnění:

Orgán památkové péče obdržel dne 12.12.2022 prostřednictvím koordinovaného stanoviska Městského úřadu Bruntál žádost žadatele, kterým je **Město Bruntál, IČO 00295892, Nádražní 994/20, 792 01 Bruntál**, zastoupeno fyzickou osobou podnikající **Ing. Lubomírem Konvičným, IČO 06939279, Lidická 993/4, 795 01 Rýmařov**, o vydání závazného stanoviska podle § 14 odst. 1 zákona o státní památkové péči ve věci nazvané: **„Úprava ulic Družení, Náměstí 1. máje a Školní“** nacházející se na pozemcích parc. č. 1665, 1666, 1667, 1670, 1686/1, 1755/1, 1758/1, 1758/11, 1765, 1766/1, 1767, 1795/1, 4199/1, 4202, 4203, 4213, 4214, 4215, 4216/1 v katastrálním území Bruntál-město. Protože se na pozemku parc.č. 1765 v katastrálním území Bruntál-město nachází nemovitá kulturní památka – budova chlapeckého semináře Petrinum, který je zapsán v ÚSKP pod rejstříkovým číslem 52142/8-4088, je nutné k zamýšlené údržbě, opravě, rekonstrukci, restaurování nebo jiné úpravě kulturní památky nebo jejího prostředí si předem ve smyslu § 14 odst. 1 zákona o státní památkové péči vyžádat závazné stanovisko příslušného orgánu památkové péče.

Součástí předložené žádosti je projektová dokumentace pro společné povolení zpracovaná společností Dopravní projekce Rýmařov, 07/2022. Předmětem žádosti je návrh na úpravu ulic Družební, Náměstí 1. máje

a Školní v Bruntále za účelem usměrnění silničního provozu na stávajících místních komunikacích, vytvoření bezpečné trasy pro pěší s návrhem míst pro přecházení a návrh parkovacích míst pro osobní automobily pro komfortnější parkování. Úpravou ulic bude k dispozici celkem 73 parkovacích stání (40 podélných + 33 kolmých), z toho jsou 4 kolmá parkovací stání vyhrazená pro osoby s omezenou schopností pohybu. Parkovací místa i chodník jsou navrženy z betonové zámkové dlažby; komunikace jsou navrženy s asfaltovým krytem a jsou řešeny převážně jako jednosměrné jednopruhové se základní šířkou 3,50 – 4, 00 m. Pro obousměrný provoz 6, 00 m. Budou provedeny nové podkladní a krytové vrstvy v rozsahu dle situačního výkresu. Nové zpevněné plochy budou lemovány betonovými obrubníky

a v nutném rozsahu navázány na stávající zpevněné plochy. V prostoru asfaltových ploch bude provedeno zařezání pracovní spáry a výškové, šířkové, sklonové navázání. Při návrhu byla v co nejvyšší míře respektována současná niveleta terénu. Odvodnění ze zpevněných ploch je řešeno návrhem nových uličních vpustí, které budou zaústěny pomocí přípojky do stávající jednotné kanalizace.

Budova chlapeckého semináře je volně stojící čtyřkřídlou čtyřpodlažní stavbou s vnitřním dvorem, postavenou dle projektu Adolfa Müllera v letech 1924 – 1926. od roku 1926 byl v budově chlapecký seminář, po 2. světové válce vojenská škola, od 60. let 20. století základní a střední škola.

Předmětem památkové ochrany je objekt jako celek včetně hmoty, půdorysu, dispozice. Veškeré autentické architektonické prvky interiérů i exteriérů této stavby, stavební konstrukce, materiálová skladba, struktura omítek, zdobné detaily, dveřní a okenní výplně, střešní krytina, ale i okolní povrchy komunikací a zeleň představují chráněné památkové hodnoty.

V průběhu posuzování záměru požádal orgán památkové péče v souladu s ust. § 14 odst. 6 zákona o státní památkové péči dopisem ze dne 14.12.2022 pod č.j.: MUBR/92375-22/něm Národní památkový ústav ú.o.p. v Ostravě, IČO 75032333, ul. Odboje 1941/1, 702 00 Moravská Ostrava (dále jen „NPÚ v Ostravě“) o vyjádření k předloženému záměru. Zástupce NPÚ v Ostravě se k zamýšleným pracím písemně vyjádřil dopisem ze dne 03.01.2022 pod č.j.: NPU-381/104635, který orgán památkové péče obdržel dne a eviduje jej ve spise pod č.j.: Výst. 901/2023/něm. Ve svém vyjádření NPÚ v Ostravě sděluje, že na základě prostudování předložených podkladů a znalosti situace konstatuje, že posuzované práce jsou v souladu se zájmem ochrany výše uvedených kulturněhistorických hodnot.



Orgán památkové péče vycházel při svém rozhodování ze všech dostupných podkladů a zjištění a řídil se platnými právními předpisy a nařízeními. Po shromáždění všech dostupných podkladů pro rozhodnutí, vyhodnotil tyto podklady jednotlivě i ve vzájemných souvislostech a dospěl k závěru, že navržené práce jsou z hlediska památkové péče přípustné. Předložený záměr nebude mít negativní vliv na památkově chráněné hodnoty, bude realizován pouze v blízkosti předmětné kulturní památky.

Upozornění:

Vzhledem k tomu, že území dotčené zamýšlenými pracemi je územím s archeologickými nálezy, tj. prostorem s již identifikovanými archeologickými nálezy a situacemi, příp. prostorem, v němž lze tyto nálezy s vysokou pravděpodobností očekávat, je nutné, dle ust. § 22 odst. 2 zákona o státní památkové péči ohlásit písemně s dostatečným časovým předstihem, zahájení výkopových prací Archeologickému ústavu Akademie věd ČR (online formulář je k dispozici na adrese <http://api.archeologickamapa.cz/oznameni/0/>) a následně umožnit některé oprávněné organizaci provedení záchranného archeologického výzkumu na základě dohody uzavřené podle ust. § 22 odst. 1 a 2 zákona o státní památkové péči. Obdobně je třeba postupovat, má-li se na takovém území provádět jiná činnost, kterou by mohlo být ohroženo provádění archeologických výzkumů.

Veškeré změny a další doplňky oproti předloženému záměru je nutno předem odsouhlasit s orgány státní památkové péče ve smyslu zákona o státní památkové péči.

Poučení účastníků:

Toto závazné stanovisko není samostatným rozhodnutím ve správním řízení, nýbrž je úkonem učiněným dotčeným orgánem pro řízení vedené stavebním úřadem. Jeho obsah lze napadnout pouze v rámci odvolání podanému proti rozhodnutí ve věci samé.

Mgr. Bc. Klára Němčanská/kl. 265 (nempp)

10/ Územní plánování

Závazná část:

Odbor výstavby a územního plánování Městského úřadu Bruntál, jako orgán územního plánování příslušný podle § 6 odst. 1 písm. e) zákona č. 183/2006 Sb., o územním plánování a stavebním řádu (stavební zákon), ve znění pozdějších předpisů (dále jen "stavební zákon"), posoudil záměr podle § 96b odst. 3 stavebního zákona z hlediska souladu s politikou územního rozvoje, s územně plánovací dokumentací a z hlediska uplatňování cílů a úkolů územního plánování.

Záměr obsahuje:

Změna dokončené stavby a novostavba veřejné dopravní infrastruktury – úprava místních komunikací, chodníků a veřejných prostranství ulic Družební, Náměstí 1. máje a Školní Bruntál na pozemcích parc. č. 1795/1, 4203, 4199/1, 1758/1, 1755/1, 4214, 4216/1, 4213, 4215, 1686/1, 1667, 1766/1, 1765, 1767, 1666, 1665, 4202, 1758/11, 1670 v k.ú. Bruntál-město; jehož cílem je usměrnění silničního provozu na stávajících místních komunikacích, vytvoření bezpečné trasy pro pěší s návrhem 8 míst pro přecházení a návrh parkovacích míst pro osobní automobily pro komfortnější parkování v území.

Záměrem vznikne celkem 73 parkovacích stání (40 podélných + 33 kolmých), z toho jsou 4 kolmá parkovací stání vyhrazená pro osoby s omezenou schopností pohybu. Stavební úprava je řešena v délce cca 300 m podél hlavní osy komunikací ulice Družební, Náměstí 1. máje a Školní a v délce cca 35 m podél vedlejší osy komunikace ulice Pionýrská, kde je navrženo parkoviště pro kolmá stání. Chodníky jsou společně s parkovacími místy navrženy z betonové zámkové dlažby (popř. jsou parkovací místa vyznačena pouze vodorovným dopravním značením). Komunikace jsou navrženy s asfaltovým krytem a jsou řešeny převážně jako jednosměrné jednopruhové se základní šířkou 3,50 – 4,00 m. Pro obousměrný provoz šířky 6,00 m. Budou provedeny nové podkladní a krytové vrstvy, nové zpevněné plochy budou lemovány betonovými obrubníky a v nutném rozsahu navázány na stávající zpevněné plochy, v co nejvyšší míře je respektována současná niveleta terénu. Chodníky jsou navrženy pro osoby s omezenou schopností pohybu a orientace. Odvodnění ze zpevněných ploch je řešeno návrhem nových uličních vpustí, které budou zaústěny pomocí přípojek do stávající jednotné kanalizace. V rámci stavby je řešena přeložka sloupů a vedení veřejného osvětlení na pozemku parc. č. 1667 v k.ú. Bruntál-město.

Po zhodnocení předložených podkladů s požadavky předpisů v oblasti územního plánování, úřad územního plánování jako dotčený orgán vydává podle ustanovení § 96b stavebního zákona toto závazné stanovisko:

záměr je přípustný.

Podmínky pro jeho přípravu a uskutečnění se nestanoví.

Odůvodnění:

Dne 8.12.2022 podala právnická osoba Město Bruntál, IČ 00295892, Nádražní 994/20, 792 01 Bruntál zastoupená fyzickou osobou podnikající Ing. Lubomírem Konvičným, IČ 06939279, Lidická 993/4, 795 01 Rýmařov, zastoupená Bc. Martinem Kavkou, IČ 08307237, Žižkova 1281/12, 795 01 Rýmařov (dále jen „žadatel“), žádost o koordinované stanovisko Městského úřadu Bruntál pro společné územní a stavební řízení shora uvedeného záměru. K žádosti žadatel předložil projektovou dokumentaci pro společné povolení stavby v rozsahu průvodní zprávy, souhrnné technické zprávy, situačních výkresů a dokumentace



objektů z 7/2022 vypracovanou Bc. Martinem Kavkou, IČ 08307237, Žižkova 1281/12, 795 01 Rýmařov, zodpovědný projektant Ing. Lubomír Konvičný, IČ 06939279, Lidická 993/4, 795 01 Rýmařov (ČKAIT 1006564).

Posouzením žádosti a projektové dokumentace úřad územního plánování zjistil, že se jedná o umístění a povolení staveb dopravní infrastruktury a veřejných prostranství – místní komunikace, komunikace pro pěší, plocha pro parkování a odstavování osobních automobilů včetně souvisejících staveb přeložení veřejného osvětlení a odvodnění dešťových vod a vydání rozhodnutí nebo jiného úkonu podle části třetí hlavy III dílů 4 a 5, § 126, 127, 129 odst. 2 a 3 stavebního zákona nebo podle zvláštního zákona závisí na posouzení záměrem vyvolané změny v území. V takovém případě je úřad územního plánování příslušný k vydání závazného stanoviska podle § 96b stavebního zákona.

Kromě podkladů předložených žadatelem úřad územního plánování vycházel z následujících podkladů:

- Územní plán Bruntál byl vydán Zastupitelstvem města Bruntál dne 21.09.2010 a nabyl účinnosti dne 23.11.2010, je platný ve znění změny č. 3 Územního plánu Bruntál, která nabyla účinnosti dne 19.11.2020 (dále jen „ÚP Bruntál“),
- Zásady územního rozvoje Moravskoslezského kraje vydané dne 22.12.2010, které nabýly účinnosti dne 04.02.2011, ve znění právního stavu po aktualizacích č. 1, 2a, 2b, 3, 4 a 5, vydané usnesením Zastupitelstva Moravskoslezského kraje č. 9/942 ze dne 15.9.2022, které nabýlo účinnosti dne 11.10.2022 (dále jen „ZÚR“),
- Politika územního rozvoje České republiky, schválená usnesením vlády České republiky č. 929 ze dne 20.07.2009, ve znění aktualizace č. 1, schválené vládou dne 15.04.2015, ve znění aktualizací č. 2 a 3 schválených vládou dne 02.09.2019, ve znění aktualizace č. 5 schválené vládou dne 17.08.2020, s nabytím účinnosti dne 11.09.2020 a ve znění aktualizace č. 4 schválené vládou dne 12.07.2021 s nabytím účinnosti dne 01.09.2021 (dále jen „PÚR“).

Územní rozvojový plán podle § 2 odst. 1 písm. p) bod 1. stavebního zákona nebyl dosud vydán, proto se soulad záměru s Územním rozvojovým plánem neposuzuje.

Úřad územního plánování posoudil záměr žadatele podle hledisek uvedených v § 96b odst. 3 stavebního zákona a posouzením záměru zjistil, že:

- Soulad s územně plánovací dokumentací:

Podle vydaného ÚP Bruntál se část záměru pozemcích parc. č. 1755/1, 1795/1, 4203, 4199/1, 4214, 4213, 4215, 1686/1, 1667, 1666, 1665 v k.ú. Bruntál-město, nachází v zastavěném území, v ploše veřejných prostranství (označena P), jejíž hlavním využitím jsou veřejná prostranství. Přípustným využitím je mimo jiné umístění liniových vedení a zařízení veřejné a neveřejné technické infrastruktury včetně přípojek v nezbytně nutném rozsahu k zajištění provozu navazujících ploch a plochy veřejné a neveřejné dopravní infrastruktury nezbytné k zajištění dopravní obsluhy území (silnice, místní komunikace, parkoviště pro os. automobily, cyklistické stezky, chodníky, manipulační plochy apod.). Podmínky prostorového uspořádání včetně základních podmínek ochrany krajinného rázu pro plochu P jsou stanoveny, a to výšková hladina zástavby se stanovuje max. 3 m nad okolním terénem.

Podle vydaného ÚP Bruntál část záměru na pozemku parc. č. 4216/1, v k.ú. Bruntál-město, nachází v zastavěném území v ploše bydlení hromadného (označena BH-36), s hlavním využitím pro bydlení v bytových domech. Přípustným využitím je umístění staveb pro hromadné bydlení, umístění staveb a zařízení zejména lokálního významu: veřejná vybavenost (sociální služby, zařízení péče o děti, školská zařízení, zdravotnická zařízení, správa), komerční vybavení (stavby pro obchod s prodejní plochou do 1500m² včetně, stravovací a ubytovací služby, nerušící služby, administrativa), pro tělovýchovu a sport, pro kulturu a církevní účely; včetně: liniových vedení a zařízení veřejné a neveřejné technické infrastruktury včetně přípojek v nezbytně nutném rozsahu k zajištění provozu plochy, plochy veřejné a neveřejné dopravní infrastruktury nezbytných k zajištění dopravní obsluhy plochy (místní komunikace, parkoviště pro os. automobily, chodníky, cyklistické stezky, manipulační plochy apod.), veřejných prostranství a ploch okrasné a rekreační zeleně s prvky drobné architektury a mobiliářem pro relaxaci, dětská hřiště, apod. ÚP Bruntál stanoví podmínky prostorového uspořádání včetně základních podmínek ochrany krajinného rázu, a to výšková hladina zástavby pro plochu BH-36 se stanovuje max. 22 m nad okolním terénem.

Podle vydaného ÚP Bruntál se část záměru na pozemku parc. č. 4202 v k.ú. Bruntál-město, nachází v zastavěném území, v ploše komerčních zařízení (označena OK-8) a část záměru na pozemcích parc. č. 1755/1, 1758/1, 1758/11, 1686/1 v k.ú. Bruntál-město v zastavěném území, v ploše komerčních zařízení (označena OK-15) s hlavním využitím pro občanské vybavení – komerční zařízení; přípustným využitím je mimo jiné komerční vybavení (stavby pro obchod s prodejní plochou do 1500 m² včetně, stravovací a ubytovací služby, nerušící služby, administrativa), veřejná vybavenost (školská zařízení, sociální služby, zdravotnická zařízení, správa), včetně liniových vedení a zařízení veřejné a neveřejné technické infrastruktury včetně přípojek v nezbytně nutném rozsahu k zajištění provozu plochy, plochy veřejné a neveřejné dopravní infrastruktury nezbytné k zajištění dopravní obsluhy plochy (místní komunikace, parkoviště pro os. automobily, chodníky, cyklistické stezky, manipulační plochy apod.), veřejných prostranství a ploch okrasné a rekreační zeleně s prvky drobné architektury. ÚP Bruntál stanoví podmínky prostorového uspořádání včetně základních podmínek ochrany krajinného rázu, a to výšková hladina zástavby se pro plochu OK-8 stanovuje max. 22 m nad okolním terénem a pro plochu OK-15 max. 18 m nad okolním terénem.



Podle vydaného ÚP Bruntál se část záměru na pozemku parc. č. 1670, v k.ú. Bruntál-město, nachází v zastavěném území, v ploše bydlení individuálního (označena BI-50), jejíž hlavním využitím je bydlení v rodinných domech. Přípustným využitím je mimo jiné umístění staveb a zařízení lokálního významu: veřejná vybavenost (sociální služby, zařízení péče o děti, školská zařízení, zdravotnická zařízení, správa); komerční vybavení (stavby pro obchod s prodejní plochou do 400 m² včetně, stravovací a ubytovací služby, nerušící služby, administrativa); včetně liniových vedení a zařízení veřejné a neveřejné technické infrastruktury včetně přípojek v nezbytně nutném rozsahu k zajištění provozu plochy; včetně ploch veřejné a neveřejné dopravní infrastruktury nezbytných k zajištění dopravní obsluhy plochy (místní komunikace, parkoviště pro os. automobily, chodníky, cyklistické stezky, manipulační plochy apod.). ÚP Bruntál stanoví pro plochu BI-50 podmínky prostorového uspořádání včetně základních podmínek ochrany krajinného rázu, a to výšková hladina zástavby se stanovuje max. 12 m nad okolním terénem.

Podle vydaného ÚP Bruntál se část záměru na pozemcích parc. č. 1667, 1686/1, 1766/1, 1765, 1767 v k.ú. Bruntál-město, nachází v zastavěném území, v ploše občanského vybavení (označena OV-12), s hlavním využitím pro veřejnou vybavenost. Přípustným využitím je umístění staveb a zařízení pro: sociální služby, zařízení péče o děti, školská zařízení, zdravotnická zařízení, správa, kulturu a církevní účely, pro tělovýchovu a sport, komerční vybavení (stavby pro obchod s prodejní plochou do 400 m² včetně, stravovací a ubytovací služby, nerušící služby, administrativa), služební byty, včetně: liniových vedení a zařízení veřejné a neveřejné technické infrastruktury včetně přípojek v nezbytně nutném rozsahu k zajištění provozu plochy, ploch veřejné a neveřejné dopravní infrastruktury nezbytných k zajištění dopravní obsluhy plochy (místní komunikace, parkoviště pro os. automobily, chodníky, cyklistické stezky, manipulační plochy apod.), veřejných prostranství a ploch okrasné a rekreační zeleně s prvky drobné architektury a mobiliářem pro relaxaci, apod. Podmínky prostorového uspořádání včetně základních podmínek ochrany krajinného rázu jsou pro plochu OV-12 stanoveny, a to výšková hladina zástavby se stanovuje max. 24 m nad okolním terénem.

Na základě tohoto posouzení úřad územního plánování dospěl k závěru, že shora uvedený záměr **je v souladu s Územním plánem Bruntál** – záměr je stavbou veřejné dopravní infrastruktury, včetně ploch k zajištění dopravní obsluhy plochy (místní komunikace, parkoviště pro osobní automobily, chodníky, manipulační plochy apod.) včetně souvisejících staveb veřejné technické infrastruktury, což je v souladu s přípustným využitím ploch P, BH-36, OK-8, OK-15, BI-50 a OV-12; podmínky prostorového uspořádání a ochrany krajinného rázu jsou splněny – záměr je stavbou dopravní infrastruktury v úrovni terénu, proto se výšková hladina zástavby nad okolním terénem neposuzuje.

ÚP Bruntál byl vydán před účinností ZÚR, ve znění právního stavu po aktualizacích č. 1, 2a, 2b, 3, 4 a 5, proto splnění cílů a úkolů územního plánování uvedených v ZÚR vyhodnotil úřad územního plánování zvlášť a dospěl k závěru, že shora uvedený záměr **je v souladu se ZÚR**, respektuje priority územního plánování kraje pro zajištění udržitelného rozvoje území, nachází se ve specifické oblasti SOB3 Jeseníky – Kralický Sněžník, zohledňuje požadavky na využití území, kritéria a podmínky pro rozhodování o změnách v území stanovené v ZÚR pro tuto specifickou oblast. Záměr nezasahuje do ploch a koridorů veřejné infrastruktury, nenarušuje územní systém ekologické stability ("ÚSES"), nezasahuje do koridorů pro veřejně prospěšnou stavbu a veřejně prospěšné opatření a územních rezerv vymezených v ZÚR, je v souladu s územními podmínkami koncepce ochrany a rozvoje přírodních, kulturních a civilizačních hodnot území a s podmínkami pro zachování a dosažení cílových kvalit specifické krajiny.

- **Soulad s PÚR:**

ÚP Bruntál byl vydán před účinností PÚR, ve znění právního stavu po aktualizacích č. 1, 2, 3, 4 a 5, proto splnění cílů a úkolů územního plánování, uvedených v PÚR vyhodnotil úřad územního plánování zvlášť a dospěl k závěru, že shora uvedený záměr **je v souladu s PÚR**, zejména čl. 14, 24, 25 a 26 respektuje republikové priority územního plánování pro zajištění udržitelného rozvoje území, nenarušuje přírodní, kulturní, historické a urbanistické hodnoty území, charakter území je zachován. Záměr je umístěn v zastavěném území, nenarušuje veřejné zájmy, vytváří podmínky pro zlepšování dostupnosti území rozšiřováním a zkvalitňováním dopravní infrastruktury, nesnižuje kvalitu životního prostředí a nedotýká se ploch s vysokou mírou rizika vzniku povodňových škod.

- **Soulad s cíli a úkoly územního plánování: (§ 18, 19 stavebního zákona)**

Úřad územního plánování posoudil záměr veřejných prostranství dopravního charakteru také z hlediska relevantních cílů a úkolů územního plánování, zejména § 18 odst. 3 a 4, § 19 odst. 1 písm. b), c), d), e) stavebního zákona, tj. zda záměr vyhovuje stávajícím podmínkám v území, zda s ním nejsou spojeny problémy a rizika s ohledem na veřejné zdraví a na životní prostředí, jaký má vliv na veřejnou infrastrukturu a zda stavba není v rozporu s veřejným zájmem na ochranu architektonického a urbanistického dědictví.

Záměr je navržen v zastavěném území, v blízkosti centrální části města, v lokalitě, ve které se prolíná bydlení hromadného i individuálního charakteru s občanskou vybaveností, komerčními stavbami a oddechovými plochami zeleně. Jedná se o stavbu dopravní a technické infrastruktury, která nenarušuje stávající využití území a přispívá k jeho dalšímu rozvoji. Vytváří předpoklady pro udržitelný rozvoj území, spočívající ve vyváženém vztahu podmínek pro příznivé životní prostředí, pro hospodářský rozvoj a pro soudržnost společenství obyvatel území. Stavba nezvyšuje rizika společnosti s ohledem na veřejné zdraví, nezatěžuje životní prostředí a negeneruje zvýšení dopravního zatížení. Nenarušuje rovněž estetické, urbanistické a architektonické požadavky okolní zástavby.

Záměr je v souladu s cíli a úkoly územního plánování.



Upozornění pro žadatele:

Závazné stanovisko platí 2 roky ode dne vydání, nestanoví-li orgán územního plánování v odůvodněných případech lhůtu delší, nejdéle však 3 roky.

Platnost závazného stanoviska nelze prodloužit, pokud se změnily podmínky v území.

Vydání závazného stanoviska není překážkou vydání závazného stanoviska týkajícího se jiného záměru v daném území.

Závazné stanovisko nepozbývá platnosti:

- bylo-li na základě žádosti podané v době jeho platnosti vydáno územní rozhodnutí, společné povolení nebo jiné obdobné rozhodnutí podle jiného zákona a toto rozhodnutí nabylo právní moci,
- byla-li na základě návrhu veřejnoprávní smlouvy nahrazující územní rozhodnutí nebo společné povolení podaného v době jeho platnosti uzavřena veřejnoprávní smlouva a tato veřejnoprávní smlouva nabyla účinnosti, nebo
- nabyli-li právních účinků územní souhlas nebo společný územní souhlas a souhlas s provedením ohlášeného stavebního záměru vydaný k oznámení stavebního záměru učiněného v době platnosti závazného stanoviska.

Příloha:

Ověřený situace stavby – část 1 a 2

Ing. Bc. Anna Wágnerová/kl. 122 (wagúúp)

Poučení:

Odvolání směřující proti obsahu závazného stanoviska je možno podat v rámci odvolání proti rozhodnutí správního orgánu dle zákona č. 183/2006 Sb., o územním plánování a stavebním řádu (stavební zákon), neboť závazné stanovisko je úkon učiněný dotčeným orgánem, který není samostatným rozhodnutím ve správním řízení a jehož obsah je závazný pro výrokovou část rozhodnutí.

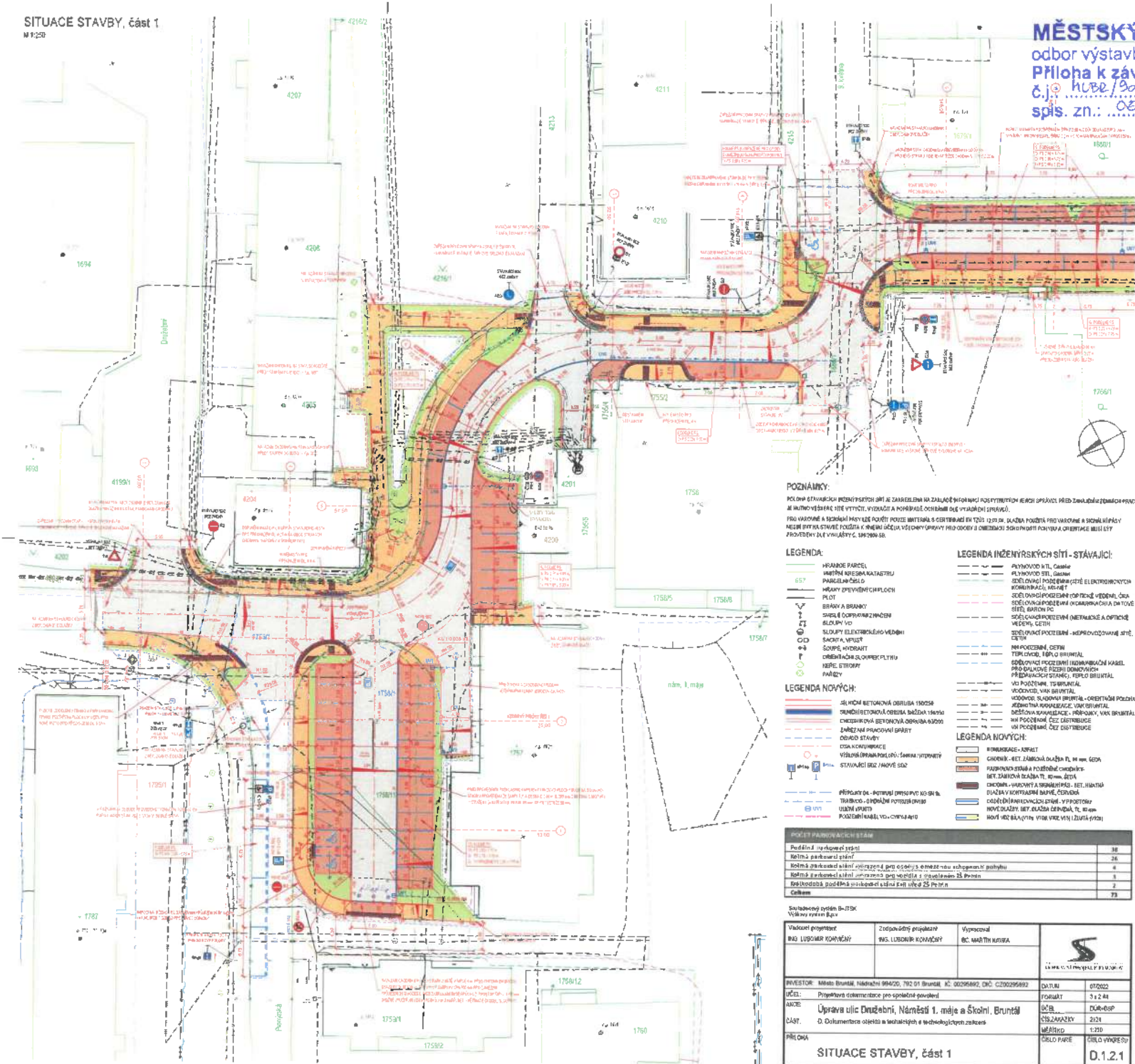
Nezákonně závazné stanovisko lze zrušit nebo změnit v přezkumném řízení, k němuž je příslušný nadřízený správní orgán správního orgánu, který vydal závazné stanovisko. Přezkumné řízení lze zahájit do 1 roku od právní moci rozhodnutí, které bylo závazným stanoviskem podmíněno; závazné stanovisko nelze v přezkumném řízení zrušit nebo změnit po uplynutí 15 měsíců od právní moci rozhodnutí, které bylo závazným stanoviskem podmíněno.


Zrušení nebo změna závazného stanoviska je v případě, že rozhodnutí, které bylo závazným stanoviskem podmíněno, již nabylo právní moci, důvodem obnovy řízení.

Mgr. Vladimír Procházka
vedoucí odboru životního prostředí,
silničního hospodářství a zemědělství

Digitálně podepsal Mgr. Vladimír
Procházka
Datum: 06.01.2023 10:06:16 +01:00



[illegible]

Vydávající projektant: ING. LUDMIL KOLÁŘEK	Zpracovatel projektu: ING. LUDMIL KOLÁŘEK	Vypověděl: Ing. MARTIN KUŠKA	 Vlastní název společnosti:
INVESTOR: Město Bruntál, Nádražní 964/20, 782 01 Bruntál, IČ: 002954992, DIČ: CZ002954992			DATUM: 07/2020
ÚČEL: Projevy dokumentace pro stavební povolení			FORMÁT: 3 x 2 A4
ADRESA: Uprava ulic Družební, Nádražní 1. máje a Školní, Bruntál			DČR: DUB-OSP
ČASŤ: 0. Dokumentační část a technických a technicko-ekonomických záležitostí			ČÍSLO ZÁKAZNÍKY: 2024
PRŮJEM:			MĚŘÍTKO: 1:200
PRŮJEM:			ČÍSLO PRŮJEMU:
SITUACE STAVBY, část 1			D.1.2.1

Sekce majetková Ministerstva obrany
odbor ochrany územních zájmů a státního odborného dozoru
Tychonova 1, Praha 6, PSČ 160 01, datová schránka hjyaavk

Čj. MO
Sp.zn. 144746/2022-1322-OÚZ-BR

Brno 5. ledna 2023
Výtisk č. 1
Počet listů: 1

Bc. Martin Kavka
Žižkova 1281/12
795 01 Rýmařov

Závazné stanovisko pro společné územní a stavební řízení
Úprava ulic Družební, Náměstí 1. máje a Školní, Bruntál, k.ú. Bruntál-město

Odbor ochrany územních zájmů a státního odborného dozoru, Sekce majetková, **Ministerstvo obrany**, v souladu se zmocněním v § 175 odst. 1 zákona č. 183/2006 Sb., o územním plánování a stavebním řádu (stavební zákon), ve znění pozdějších předpisů (dále jen „stavební zákon“), ve smyslu zákona č. 222/1999 Sb., o zajišťování obrany České republiky, ve znění pozdějších předpisů (dále jen „zákon o zajišťování obrany ČR“), a v souladu s Rozkazem ministra obrany č. 39/2011 - Zabezpečení výkonu působnosti MO ve věcech územního plánování a stavebního řádu, v platném znění, **vydává** ve smyslu § 4 odst. 2 písm. a) stavebního zákona pro potřeby vedeného řízení

souhlasné závazné stanovisko

k záměru úpravy ulic Družební, Náměstí 1. máje a Školní v k.ú. Bruntál-město tak, jak byl doložen v písemné a grafické dokumentaci.

Odůvodnění:


Ministerstvo obrany v souladu se zmocněním v § 175 odst. 1 stavebního zákona, dle § 161 téhož zákona a zákona o zajišťování obrany ČR provedlo po obdržení vaší žádosti o vydání závazného stanoviska dotčeného orgánu vyhodnocení předloženého záměru, prověřilo evidenci technické infrastruktury v jeho vlastnictví. Odbor ochrany územních zájmů a státního odborného dozoru SM MO neeviduje inženýrské sítě a podzemní telekomunikační vedení, které by byly s daným stavebním záměrem v kolizi.

Daný stavební záměr je lokalizován v územích vymezených Ministerstvem obrany v souladu s § 175 stavebního zákona u stavebních úřadů. Tato vymezená území Ministerstva obrany jsou shodná s údaji o území poskytovanými Ministerstvem obrany pro ÚAP a jejich součástí jsou podrobné specifikace podmínek ve vymezeném území Ministerstva obrany a zákonná určení. Po posouzení stavebního záměru odbornými složkami Ministerstvo obrany konstatuje, že předložený stavební záměr není v rozporu se zájmy Ministerstva obrany a nekoliduje s ochranou zájmů Ministerstva obrany (viz ÚAP - jev 119).

Realizace stavebního záměru provedená v souladu s předloženou projektovou dokumentací neohroží naplnění veřejného zájmu na zajištění obrany a bezpečnosti státu.

Toto závazné stanovisko Ministerstva obrany je platné 2 roky a musí být vyžádáno znovu, nebude-li během této doby stavba zahájena nebo dojde-li ke změnám v umístění, výšce nebo rozsahu stavby.

Kontaktní osoba: Ing. Darina Dostálová, tel. 973 445 788


Ing. Darina Dostálová
ministerský rada
oddělení ochrany územních zájmů

V další korespondenci, týkající se výše uvedené věci, uvádějte odkaz na sp. zn.: 144746/2022-1322-OÚZ-BR tohoto závazného stanoviska Ministerstva obrany.

Adresa pro doručování:

Ministerstvo obrany,
Sekce majetková,
odbor ochrany územních zájmů a státního odborného dozoru,
oddělení ochrany územních zájmů
pracoviště OÚZ Brno
Svatoplukova 2687/84, 662 10 Brno
IČO: 60162694

- Přípony:*
- vyhláše k výhledu depozitů obřetí autie
le personu gynekt. ambulance/sanitz, svozové
služby.
 - vypracování vjezdů stufu vodorovným značením
 - pododg. uavřovací zúlozka kotek ze součastg
vjezdů - sama myla mojitku

Přij.

Kraj: Moravskoslezský, Obec: Bruntál, Katastrální území: Bruntál-město [613169]						
Parcelní číslo	Výměra (m ²)	LV	Vlastník dotčeného pozemku	Způsob využití	Druh pozemku	Dotčená plocha (m ²)
1670	576	1013	Poštulková Kateřina MUDr., Školní 722/3, 79201 Bruntál	-	zastavěná plocha a nádvoří	6

SOUHLASÍME SE STAVBOU DLE PROJEKTOVÉ DOKUMENTACE:

Poštulková Kateřina MUDr., Školní 722/3, 79201 Bruntál:

V Bruntále 11.1.23

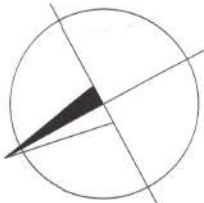
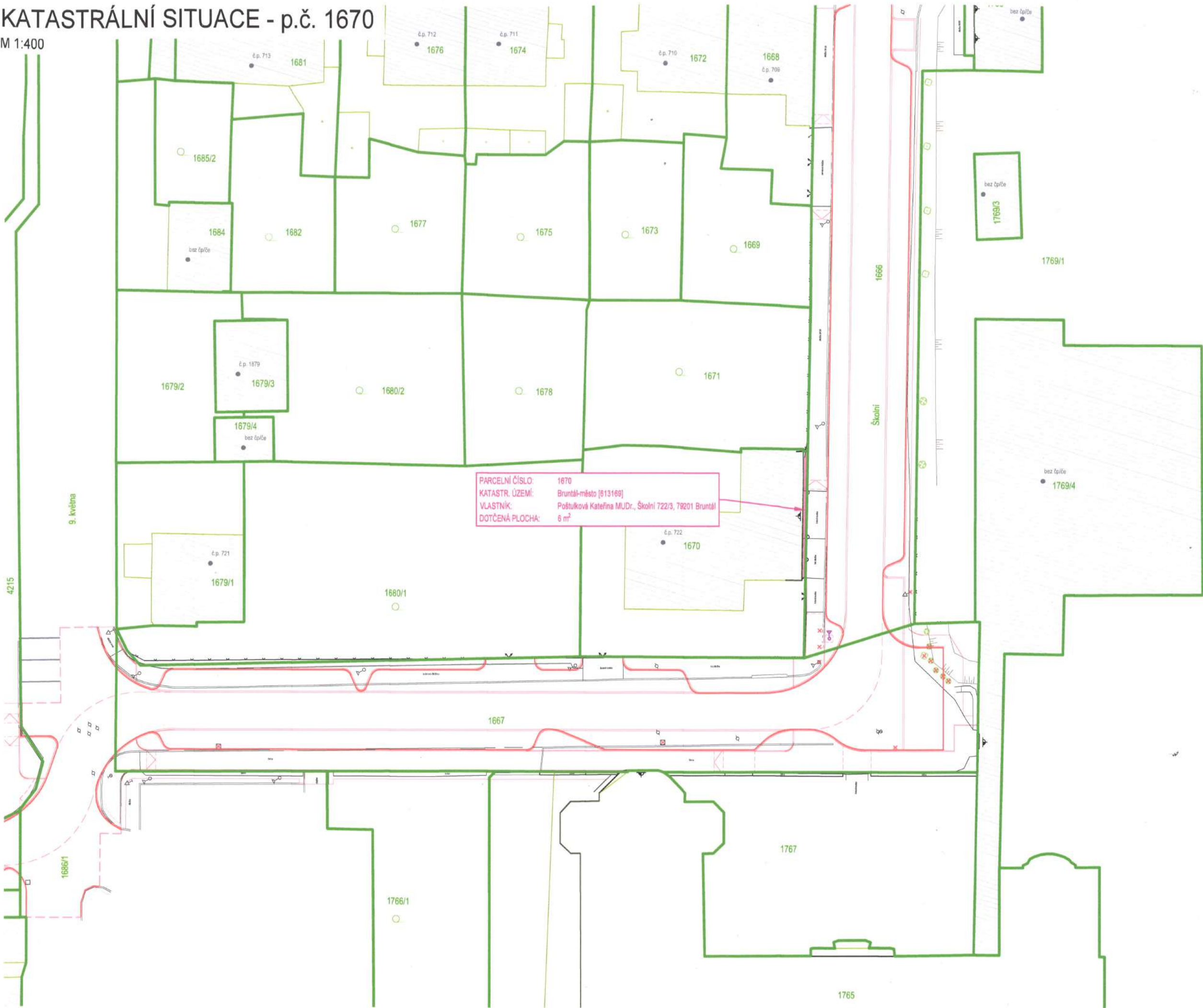
Podpis.....*Poštulková*.....

Souřadnicový systém S-JTSK
Výškový systém B.p.v.

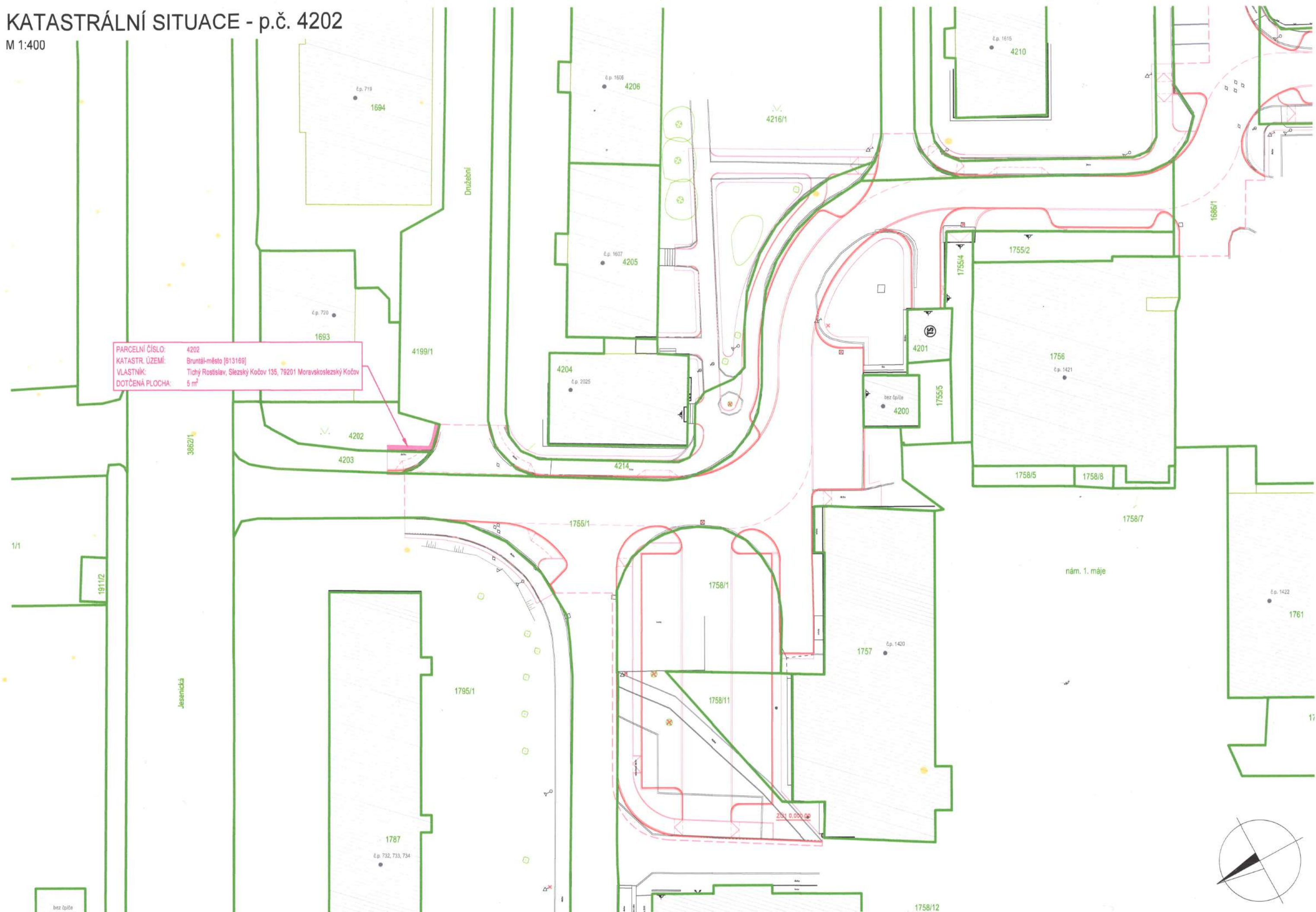
Vedoucí projektant ING. LUBOMÍR KONVIČNÝ	Zodpovědný projektant ING. LUBOMÍR KONVIČNÝ	Vypracoval BC. MARTIN KAVKA	 DOPRAVNÍ PROJEKCE RÝMAŘOV	
INVESTOR: Město Bruntál, Nádražní 994/20, 792 01 Bruntál, IČ: 00295892, DIČ: CZ00295892			DATUM	07/2022
ÚČEL: Projektová dokumentace pro společné povolení			FORMÁT	3 x 1 A4
AKCE: Úprava ulic Družební, Náměstí 1. máje a Školní, Bruntál			ÚČEL	DÚR+DSP
ČÁST: C. Situační výkresy			ČÍS.ZAKÁZKY	2124
			MĚŘÍTKO	1:400
PŘÍLOHA			ČÍSLO PARÉ	ČÍSLO VÝKRESU
KATASTRÁLNÍ SITUACE - p.č. 1670				C.2.3

KATASTRÁLNÍ SITUACE - p.č. 1670

M 1:400



M 1:400



Kraj: Moravskoslezský, Obec: Bruntál, Katastrální území: Bruntál-město [613169]						
Parcelní číslo	Výměra (m ²)	LV	Vlastník dotčeného pozemku	Způsob využití	Druh pozemku	Dotčená plocha (m ²)
4202	106	4282	Tichý Rostislav, Slezský Kočov 135, 79201 Moravskoslezský Kočov	zeleň	ostatní plocha	5

SOUHLASÍME SE STAVBOU DLE PROJEKTOVÉ DOKUMENTACE:

Tichý Rostislav, Slezský Kočov 135, 79201 Moravskoslezský Kočov:

v. Bruntál 19.12.2022

Podpis.....

Souřadnicový systém S-JTSK
Výškový systém B.p.v.

Vedoucí projektant ING. LUBOMÍR KONVIČNÝ	Zodpovědný projektant ING. LUBOMÍR KONVIČNÝ	Vypracoval BC. MARTIN KAVKA	 DOPRAVNÍ PROJEKCE RÝMAŘOV	
INVESTOR: Město Bruntál, Nádražní 994/20, 792 01 Bruntál, IČ: 00295892, DIČ: CZ00295892			DATUM	07/2022
ÚČEL: Projektová dokumentace pro společné povolení			FORMÁT	3 x 1 A4
AKCE: Úprava ulic Družební, Náměstí 1. máje a Školní, Bruntál			ÚČEL	DÚR+DSP
ČÁST: C. Situační výkresy			ČÍS.ZAKÁZKY	2124
			MĚŘÍTKO	1:400
PŘÍLOHA			ČÍSLO PARÉ	ČÍSLO VÝKRESU
KATASTRÁLNÍ SITUACE - p.č. 4202				C.2.2



Martin Kavka <dpr.kavka@gmail.com>

Stanovisko ke stavbě „Úprava ulic Družební, Náměstí 1. máje a Školní, Bruntál“

1 zpráva

Barbora Holbová - kancelář ZŠ Petrin <kancelar@zspetrin.cz>
Komu: "dpr.kavka@gmail.com" <dpr.kavka@gmail.com>

1. března 2023 v 13:56

Pro: Bc. Martin Kavka

Dobrý den,

přeposílám vyjádření paní ředitelky ke stavbě.

S pozdravem

Barbora Holbová
kancelář školyZákladní škola Bruntál, Školní 2
Školní 723/2, Bruntál, 79201
telefon: +420 553 821 167

K výše uvedené stavbě nemáme připomínky. Upozorňujeme na nutnost zachovat přístup k budově z východní a severní strany z důvodu zásobování a odvozu komunálního odpadu.

Dáváme na zvážení začlenit do projektu po dohodě s investorem výměnu stávajících vodovodních přípojek z hlavního řadu do budovy školy a tělocvičny.

Děkuji a přeji hezký den

Pluskal Milan
správce budovy**PhDr. Mgr. Milena Zatloukalová, MBA**
ředitelka školy

Kraj: Moravskoslezský, Obec: Bruntál, Katastrální území: Bruntál-město [613169]						
Parcelní číslo	Výměra (m ²)	LV	Vlastník dotčeného pozemku	Způsob využití	Druh pozemku	Dotčená plocha (m ²)
1758/11	132	6054	Veterinární služby Bruntál, s.r.o., nám. 1. máje 1420/2, 79201 Bruntál	jiná plocha	ostatní plocha	111

SOUHLASÍME SE STAVBOU DLE PROJEKTOVÉ DOKUMENTACE:

Veterinární služby Bruntál, s.r.o., nám. 1. máje 1420/2, 79201 Bruntál:

V.....*Bruntál*.....

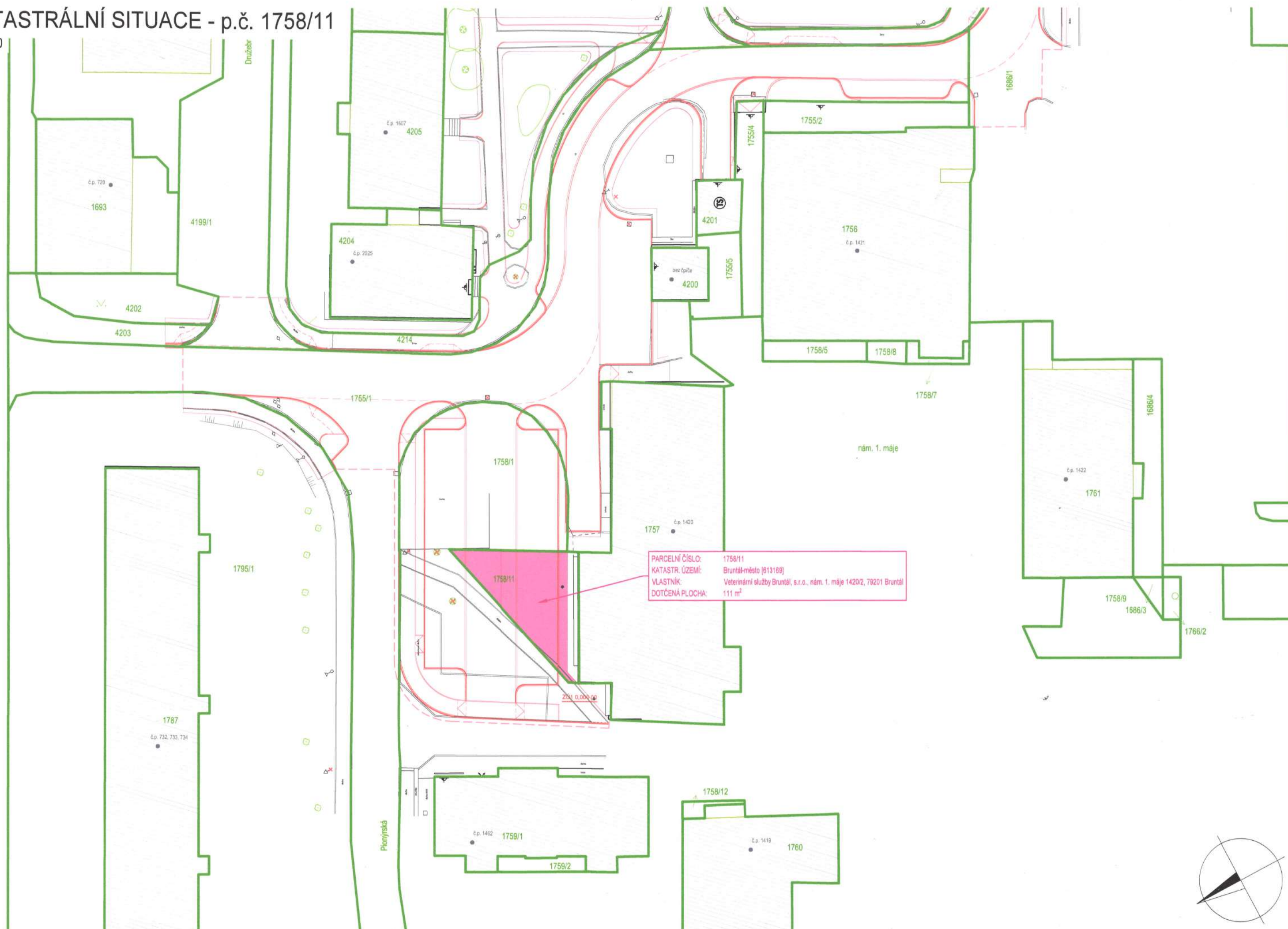
Podpis.....*Bruntál*.....

Souřadnicový systém S-JTSK
Výškový systém B.p.v.

Vedoucí projektant ING. LUBOMÍR KONVIČNÝ	Zodpovědný projektant ING. LUBOMÍR KONVIČNÝ	Vypracoval BC. MARTIN KAVKA	 DOPRAVNÍ PROJEKCE RÝMAŘOV	
INVESTOR: Město Bruntál, Nádražní 994/20, 792 01 Bruntál, IČ: 00295892, DIČ: CZ00295892			DATUM	07/2022
ÚČEL: Projektová dokumentace pro společné povolení			FORMÁT	3 x 1 A4
AKCE: Úprava ulic Družební, Náměstí 1. máje a Školní, Bruntál			ÚČEL	DÚR+DSP
ČÁST: C. Situační výkresy			ČÍS.ZAKÁZKY	2124
			MĚŘÍTKO	1:400
PŘÍLOHA			ČÍSLO PARÉ	ČÍSLO VÝKRESU
KATASTRÁLNÍ SITUACE - p.č. 1758/11				C.2.1

KATASTRÁLNÍ SITUACE - p.č. 1758/11

M 1:400



PARCELNÍ ČÍSLO: 1758/11
KATASTR. ÚZEMÍ: Bruntál-město [613189]
VLASTNÍK: Veterinární služby Bruntál, s.r.o., nám. 1. máje 1420/2, 78201 Bruntál
DOTČENÁ PLOCHA: 111 m²